


Revize

Revizi provedl

Datum revize

<b>PROJEKTY VODAM s.r.o.</b> Galašova 158, 753 01 Hranice tel.: 581 607 107, ISDS: zdau7fz E-mail: vodam@vodam.cz www.vodam.cz				
HIP	ING. PETR MATUŠKA	DATUM		
ZODPOVĚDNÝ PROJEKTANT	EVA KOBLIOVÁ	05/2025		
VYPRACOVAL	ING. JANA JUHAŇÁKOVÁ	AUTORIZAČNÍ PODPIS		
TECHNICKÁ KONTROLA				
ZADAVATEL	MĚSTO NOVÝ JIČÍN	ZAK. ČÍSLO		04.287
OKRES	NOVÝ JIČÍN	ARCH. ČÍSLO		2800
KRAJ	MORAVSKOSLEZSKÝ	MĚŘÍTKO		
PROJEKT  <b>OPRAVA VODOJEMU VE STRANÍKU</b>			PARÉ	
OBJEKT			STUPEŇ <b>DPS</b>	
DOKLADOVÁ ČÁST (z DSP)			ČÍSLO PŘÍLOHY	

1. Závazná stanoviska, stanoviska, rozhodnutí, vyjádření dotčených orgánů
2. Dokumentace vlivů záměru na životní prostředí – **nedokládá se**
3. Doklad podle jiného právního předpisu – **nedokládá se**
4. Stanoviska vlastníků veřejné dopravní a technické infrastruktury
5. Geodetický podklad pro projektovou činnost zpracovaný podle jiných právních předpisů – **nedokládá se**
6. Projekt zpracovaný báňským projektantem – **nedokládá se**
7. Průkaz energetické náročnosti budovy podle zákona o hospodaření energií – **nedokládá se**
8. Ostatní stanoviska, vyjádření, posudky, studie a výsledky jednání vedených v průběhu zpracování dokumentace - **nedokládá se**



## **1. Závazná stanoviska, stanoviska, rozhodnutí, vyjádření dotčených orgánů**

- Rozhodnutí Městského úřadu Nový Jičín, vydané Odborem životního prostředí, Masarykovo nám. 1, 741 01 Nový Jičín dne 17.03.2025, č. j. MUNJ-30705/2025/OŽP-Krut (právní moc 11.04.2025)
- Jednotné environmentální stanovisko Městského úřadu Nový Jičín, vydané Odborem životního prostředí, Masarykovo nám. 1, 741 01 Nový Jičín dne 27.09.2024, č. j. R/2024/18327/2
- Vyjádření Povodí Odry, státní podnik, Varenská 3101/49, 702 00 Ostrava-Moravská Ostrava ze dne 16.09.2024, č. j. POD/15449/2024, spis. zn. 923.1\_5
- Vyjádření Krajské hygienické stanice Moravskoslezského kraje se sídlem v Ostravě, Na Bělidle 724/7, Moravská Ostrava, 702 00 Ostrava ze dne 15.10.2024, č. j. R/2024/34297/4
- Vyjádření města Nový Jičín, Odbor správy majetku, Masarykovo nám. 1/1, 741 01 Nový Jičín ze dne 02.12.2024, č. j. MUNJ-143420/2024/OSM-Hrn, spis. zn. MUNJ-28446/2024/OSM-Hrn-2230







**Městský úřad Nový Jičín**  
Odbor životního prostředí

Váš dopis zn.: R/2024/66000

ze dne:

Naše č.j.: MUNJ-30705/2025/OŽP-Krut

DLE ROZDĚLOVNÍKU

Spis. značka: OŽP/34472/2024-Kru

Vyřizuje: Ing. Michaela Kruttová

Pracoviště: Masarykovo nám. 1/1

Telefon: +420 556 768 312

Datum: 17.03.2025

**ROZHODNUTÍ**  
**POVOLENÍ STAVBY**

**Výroková část:**

Městský úřad Nový Jičín, odbor životního prostředí, jako příslušný stavební úřad s působností ve věcech vodních děl podle § 107a zákona č. 254/2001 Sb., o vodách a o změně některých zákonů (vodní zákon), ve znění pozdějších předpisů (dále jen "vodní zákon"), a § 30 odst. 1 písm. f), odst. 3 písm. a) a § 34a odst. 2 zákona č. 283/2021 Sb. stavební zákon, ve znění pozdějších předpisů (dále jen „stavební zákon“), a jako místně příslušný správní orgán podle § 11 zákona č. 500/2004 Sb., správní řád, ve znění pozdějších předpisů (dále jen "správní řád"), a podle § 61 odst. 1 písm. c) zákona č. 128/2000 Sb., o obcích (obecní zřízení), ve znění pozdějších předpisů, v řízení o povolení záměru posoudil podle § 193 stavebního zákona žádost, kterou dne 20.09.2024 podalo

**Město Nový Jičín, IČO 00298212, Masarykovo nám. č.p. 1/1, 741 01 Nový Jičín,**

které zastupuje PROJEKTY VODAM s.r.o., IČO 26821443, Galašova č.p. 158, 753 01 Hranice (dále jen "žadatel"), a na základě tohoto posouzení podle § 195 stavebního zákona

**v y d á v á p o v o l e n í z á m ě r u**

stavby

**„Oprava vodojemu ve Straníku“**

(dále jen "stavba") na pozemku parc.č. st. 294 v katastrálním území Straník.

**Rozsah stavby:**

Předložená projektová dokumentace pro vydání stavebního povolení nazvaná „OPRAVA VODOJEMU VE STRANÍKU“, zpracovaná v srpnu 2024 spol. PROJEKTY VODAM s.r.o. a autorizovaná autorizovaným inženýrem v oboru vodohospodářské stavby, Ing. Petrem Matušskou, ČKAIT 1202215, řeší opravu stávajícího vodojemu, který slouží k akumulaci upravené pitné vody v obci Straník a již nevyhovuje současným požadavkům na takové stavby a jeho provozování.

Předmětem projektové dokumentace je kompletní výměna vystrojení vodojemu, s přepojením na stávající vodovodní potrubí vně objektu a výměna elektroinstalací. Stávající vodojem o užitém

**ADRESA**

Město Nový Jičín  
Masarykovo nám. 1/1  
741 01 Nový Jičín

**KONTAKTY**

ISDS: ywmb4nc  
e-podatelna@novyjicin.cz  
+420 556 768 222

**WWW.NOVYJICIN.CZ**

facebook.com/novyjicin  
IČO 00298212

objemu 100 m<sup>3</sup> je tvořený vlastní akumulací nádrží (zakrytou zemním valem) a dvoupodlažní armaturní komorou (s jedním nadzemním a jedním podzemním podlažím). Vodojem je v uspořádání před spotřebišťem.

Spolu s výměnou ocelového vystrojení za nerezové, bude provedena stavební úprava pro sestup na dno akumulací nádrže, a pro osazení větracího potrubí s filtrem k odvětrání nádrže. Stávající strop bude odbourán a proveden nový ve tvaru pultových střech. Strop nad nádrží bude zateplen a opatřen novou hydroizolací a zpětně obsypán zemním valem. Dále budou vyměněny všechny zabudované konstrukce (výplně otvorů, poklopy, žebříky) a budou provedeny sanace vnitřních i vnějších povrchových úprav. Vně objektu budou po stranách objektu ze vstupní strany provedeny opěrné stěny k zachycení zemního valu nad nádrží. Před vstup do objektu bude vybudována přístupová zpevněná plocha, napojena na vstupní branku stávajícího oplocení.

Číslo hydrologického pořadí a podpořadí povodí: 2-01-01-0730-0-00

Kód a název útvaru povrchových vod: HOD\_0070 – Jičínka od pramene po tok Zrzávka včetně

Číslo hydrogeologického rajonu: 3213

Číslo útvaru podzemních vod: 32130 Flyš v mezipovodí Odry

Orientační určení polohy vodního díla (souřadnice JTSK):

Umístění vodojemu:

Y= -494585 X= - 1131567

**Podmínky pro umístění a provedení stavby podle § 197 odst. 1 stavebního zákona:**

1. Stavba bude umístěna v souladu s přílohou rozhodnutí č. 1, která obsahuje výkres současného stavu území na podkladu katastrální mapy se zakreslením stavebního pozemku, požadovaným umístěním stavby, s vyznačením vazeb a vlivů na okolí, zejména vzdáleností od hranic pozemků a sousedních staveb.
2. Pro realizaci stavby se vymezují pozemky st.p. 294 v katastrálním území Straník.
3. Stavba bude umístěna a provedena podle projektové dokumentace ověřené v řízení o povolení stavby, kterou zpracovala v srpnu 2024 společnost PROJEKTY VODAM s.r.o., autorizoval autorizovaný inženýr v oboru vodohospodářské stavby, Ing. Petr Matuška, ČKAIT 1202215, případné změny nesmí být provedeny bez předchozího povolení městského úřadu.
4. Při provádění stavby budou respektovány podmínky dotčených orgánů:
  - a) Budou respektovány podmínky Krajské hygienické stanice Moravskoslezského kraje se sídlem v Ostravě ve smyslu závazného stanoviska ze dne 15.10.2024 pod č.j. R/2024/34297/4: vydání stanoviska k užívání stavby je nutno předložit: 1. doklad o vhodnosti použitých materiálů pro styk s pitnou vodou (dle vyhlášky MZ ČR č. 409/2005 Sb., o hygienických požadavcích na výrobky přicházející do přímého styku s vodou a na úpravu vody); 2. vyhovující výsledky rozboru vzorku pitné vody v kráceném rozsahu dle přílohy č. 5 vyhlášky č. 252/2004 Sb., kterou se stanoví hygienické požadavky na pitnou a teplou vodu a četnost a rozsah kontroly pitné vody, ve znění pozdějších předpisů a budou zajištěny u držitele osvědčení o akreditaci nebo držitele osvědčení o správné činnosti laboratoře. Odběr bude proveden dle ČSN ISO 5667-5 kvalifikovanou osobou
5. Budou respektovány podmínky vlastníků a správců dotčených inženýrských sítí a zařízení:
  - a) Budou respektovány podmínky dle Vyjádření k projektové dokumentaci MÚ Nový Jičín, odbor správy majetku, ze dne 02.12.2024 pod č.j. MUNJ-143420/2024/OSM-Hrn, které je nedílnou součástí tohoto rozhodnutí jako příloha č. 2.
6. Po výměně vodovodního potrubí bude provedena zkouška těsnosti. Doklad o provedení zkoušky těsnosti bude předložen ke kolaudaci.
7. Pro užívání stavby vodního díla vodojemu bude aktualizován provozní řád a jeho kopie předložena ke kolaudaci.

Účastníci řízení, na něž se vztahuje rozhodnutí správního orgánu ve věci povolení stavby (tj. žadatel podle § 27 odst. 1 správního řádu):

Město Nový Jičín, IČO 00298212, Masarykovo nám. č.p. 1/1, 741 01 Nový Jičín

**Odůvodnění:**

Dne 20.09.2024 podal stavebník prostřednictvím Portálu stavebníka na Městský úřad Nový Jičín žádost o povolení předmětné stavby. Uvedeným dnem bylo zahájeno řízení o povolení záměru. Stavebník je zastupován na základě plné moci ze dne 12.09.2024 společností PROJEKTY VODAM s.r.o., IČO 26821443, Galašova č.p. 158, 753 01 Hranice.

Žádost o povolení stavby obsahovala předepsané náležitosti podle § 184 stavebního zákona, § 55a vodního zákona a podle § 1 písm. c), § 4 a přílohy č. 3 vyhlášky č. 149/2024 Sb., o provedení některých ustanovení stavebního zákona. Žádost byla doložena těmito doklady:

Stanoviska dotčených orgánů, odborná posouzení, znalecké posudky:

- Projektová dokumentace zpracovaná v srpnu 2024 spol. PROJEKTY VODAM s.r.o. a autorizovaná autorizovaným inženýrem v oboru vodohospodářské stavby, Ing. Petrem Matuškou, ČKAIT 1202215.
- Plná moc (k zastupování stavebníka).
- Jednotné environmentální stanovisko MÚ Nový Jičín, odboru životního prostředí, ze dne 27.09.2024 pod č.j. R/2024/18327/2.
- Závazné stanovisko Krajské hygienické stanice Moravskoslezského kraje se sídlem v Ostravě ze dne 15.10.2024 pod č.j. R/2024/34297/4.
- Stanovisko správce povodí, Povodí Odry, státní podnik, ze dne 16.09.2024 pod č.j. POD/15449/2024.

Stanoviska správců inženýrských sítí a zařízení:

- Vyjádření k projektové dokumentaci MÚ Nový Jičín, odbor správy majetku, ze dne 02.12.2024 pod č.j. MUNJ-143420/2024/OSM-Hrn.
- Vyjádření k projektové dokumentaci správce dotčeného vodovodu obce Hodslavice, ze dne 03.2.2025 pod zn. HOD 004-03-02.02\_1/2025.
- Vyjádření společnosti ČD – Telematika, a. s., ze dne 16.9.2024 pod č.j. 3202419827 a ze dne 13.9.2024 pod č.j. 2202419827.
- Stanovisko správce plynárenského zařízení GasNet Služby, s.r.o., ze dne 12.09.2024 pod zn. 5003162387.
- Stanovisko správce plynárenského a telekomunikačního zařízení NET4GAS, s.r.o. ze dne 21.09.2024 pod zn. 9608/24/OVP/N.
- Sdělení k existenci energetického zařízení společnosti ČEZ Distribuce, a.s., ze dne 12.09.2024 pod zn. 0102211112.
- Sdělení k existenci komunikačního vedení společnosti ČEZ ICT Services, a.s., ze dne 12.09.2024 pod zn. 0700891790.
- Sdělení k existenci komunikačního vedení společnosti Telco Pro Services, a.s., ze dne 12.09.2024 pod zn. 0201779583.
- Sdělení k existenci komunikačního vedení společnosti Telco Infrastructure, a.s., ze dne 12.09.2024 pod zn. 1100161551.
- Vyjádření správce komunikačního vedení CETIN a.s. ze dne 12.09.2024 pod č.j. 268302/24.
- Vyjádření správce komunikačního vedení 4M ROŽNOV spol. s r.o. ze dne 17.09.2024.
- Vyjádření správce komunikačního vedení T-Mobile Czech Republic a. s. ze dne 12.09.2024 pod zn. E52330/24.
- Vyjádření správce komunikačního vedení Vodafone Czech Republic a.s. ze dne 12.09.2024 pod zn. 240912-1428735187.

Stavební úřad pojal jako účastníky řízení o povolení záměru:

Podle § 182 písm. a) stavebního zákona: Město Nový Jičín (žadatel–stavebník),

- Podle § 182 písm. b) stavebního zákona: obec, v jejímž území má být požadovaný záměr uskutečněn: město Nový Jičín,

- Podle § 182 písm. c) stavebního zákona: vlastník pozemku nebo stavby, na kterých má být záměr uskutečněn, nebo ten, kdo má jiné věcné právo k tomuto pozemku nebo stavbě:

Obec Hodslavice (provozovatel vodojemu a správce dotčeného vodovodu)

- Podle § 182 písm. d) stavebního zákona: osoby, jejichž vlastnické nebo jiné věcné právo k sousedním stavbám nebo sousedním pozemkům může být rozhodnutím o povolení záměru přímo dotčeno:

Město Nový Jičín (vlastník pozemku parc.č. 1072/5 v k.ú. Straník)

Ivo Pavelek, Petr Pavelek (vlastníci pozemku parc.č. 1072/1 v k.ú. Straník)

Stavební úřad vyrozuměl opatřením ze dne 06.02.2025 pod č.j. MUNJ-170724/2024/OŽP-Kru o zahájení řízení o povolení záměru všechny jemu známé účastníky řízení, dotčené orgány a hlavního projektanta stavby. Současně podle ustanovení § 188 odst. 1 stavebního zákona upustil od ohledání na místě a ústního jednání, protože jsou mu dobře známy poměry v území a žádost poskytuje dostatečný podklad pro posouzení záměru, a podle § 189 odst. 1 stavebního zákona stanovil, a stanovil, že ve lhůtě do 15 dní od doručení oznámení mohou účastníci řízení uplatnit své námitky a dotčené orgány svá závazná stanoviska. Stavební úřad zároveň účastníky řízení upozornil, že podle § 190 odst. 1 stavebního zákona k později uplatněným námitkám účastníků řízení, popřípadě důkazům, nebude přihlédnuto.

Vodoprávní úřad dal rovněž ve smyslu ustanovení § 36 odst. 3 správního řádu účastníkům řízení možnost se před vydáním rozhodnutí vyjádřit k jeho podkladům, popřípadě navrhnout jejich doplnění. K podkladům rozhodnutí se bylo možno vyjádřit ve lhůtě do 20 dní od doručení oznámení o zahájení řízení. Tato lhůta uběhla dne 13.03.2025.

#### Posouzení stavebního úřadu:

Žadatel prokázal právo umístit a provést stavební záměr na pozemku parc.č. st. 294 v k.ú. Straník vlastnickým právem, které bylo ověřeno dálkovým přístupem do katastru nemovitostí.

K žádosti byla doložena projektová dokumentace zpracovaná podle přílohy č. 8 vyhlášky č. 499/2006 Sb., o dokumentaci staveb, ve znění vyhlášky č. 62/2013 Sb. a č. 405/2017 Sb. Přejícné ustanovení § 329 stavebního zákona připouští do 30.06.2027 předložení projektové dokumentace zpracované podle právních předpisů účinných do 30.06.2024.

Vodní dílo „Vodojem Straník“ bylo povoleno Okresním národním výborem Nový Jičín, odbor vodního a lesního hospodářství a zemědělství, dne 28.05.1981 pod č.j. VLHZ/1657/81/Mch-332, Kolaudační rozhodnutí na předmětnou stavbu vodního díla se nedochovalo. Městský úřad Nový Jičín, odbor životního prostředí, dne 19.06.2023 pod č.j. MUNJ-70305/2023/OŽP-Pk ověřil zjednodušenou projektovou dokumentaci a potvrdil existenci stavby vodního díla. Objekt je nedílnou součástí vodovodu pro veřejnou potřebu, zásobovaného z místních zdrojů podzemních vod.

Stavební úřad v řízení o povolení záměru posoudil podle § 193 odst. 1 stavebního zákona, zda je záměr v souladu s:

**a) Územně plánovací dokumentací, územními opatřeními a vymezením zastavěného území:**

Stavební úřad posoudil záměr a shledal, že nevyvolává změnu v území. Přezkoumal záměr, zda je přípustný z hlediska souladu s politikou územního rozvoje a územně plánovací dokumentací.

Stavební úřad při posouzení záměru vycházel z:

Politiky územního rozvoje České republiky (dále jen „PÚR“), ve znění Aktualizace č. 1 schválené usnesením vlády České republiky č. 276 dne 15.04.2015, ve znění Aktualizace č. 2 a 3 schválené usnesením vlády České republiky č. 629 a 630 dne 02.09.2019, ve znění Aktualizace č. 5 schválené usnesením vlády České republiky č. 833 dne 17.08.2020, ve znění Aktualizace č. 4 schválené usnesením vlády České republiky č. 618 dne 12.07.2021, ve znění Aktualizace č. 6 schválené usnesením vlády České republiky č. 542 dne 19.07.2023, ve znění Aktualizace č. 7 schválené usnesením vlády České republiky č. 89/2024 dne 08.02.2024; a nakonec ve znění Aktualizace č. 9 schválené usnesením vlády České republiky č. 64/2025 dne 29.01.2025;;

Zásad územního rozvoje Moravskoslezského kraje (dále jen „ZÚR MSK“), ve znění Aktualizace č. 1 vydané Zastupitelstvem Moravskoslezského kraje dne 13.09.2018 usnesením č. 9/957 s nabytím účinnosti dne 21.11.2018, ve znění Aktualizace č. 5 vydané Zastupitelstvem Moravskoslezského kraje dne 17.06.2021 usnesením č. 4/375 s nabytím účinnosti dne 31.07.2021, ve znění Aktualizace č. 3 a 4 vydané Zastupitelstvem

Moravskoslezského kraje dne 16.03.2022 usnesením č. 7/697 a 7/696 s nabytím účinnosti dne 16.04.2022, ve znění Aktualizace č. 2a, vydané Zastupitelstvem Moravskoslezského kraje dne 16.06.2022 usnesením č. 8/834 s nabytím účinnosti dne 16.08.2022, ve znění Aktualizace č. 2b vydané Zastupitelstvem Moravskoslezského kraje dne 15.09.2022 usnesením č. 9/942 s nabytím účinnosti dne 11.10.2022, ve znění Aktualizace č. 7, vydané Zastupitelstvem Moravskoslezského kraje dne 08.06.2023 usnesením č. 12/1319 s nabytím účinnosti dne 13.07.2023, ve znění Aktualizace č. 6 vydané Zastupitelstvem Moravskoslezského kraje dne 07.03.2024 usnesením č. 15/1681 s nabytím účinnosti dne 02.04.2024; a nakonec ve znění Aktualizace č. 8b a 8a vydané Zastupitelstvem Moravskoslezského kraje dne 05.09.2024 usnesením č. 18/1885 a 18/1886 s nabytím účinnosti dne 14.10.2024.

Územně analytických podkladů ORP Nový Jičín, obsahující limity využití území např. vedení veřejné technické infrastruktury a její ochranná a bezpečnostní pásma - k nahlédnutí na adrese: <https://www.novyjicin.cz/uzemni-planovani/uzemne-analyticke-podklady/>;

Územního plánu města Nový Jičín (dále jen „ÚP“), vydaného formou opatření obecné povahy č.j. 60793/2009, který nabyl účinnosti dne 01.10.2009, ve znění Změny č. 1 vydané opatřením obecné povahy č.j. 63719/2012 a účinné od 16.10.2012, ve znění Změny č. 2 vydané opatřením obecné povahy č.j. 86362/2012 a účinné od 18.01.2013, ve znění Změny č. 3 vydané opatřením obecné povahy č.j. 43328/2015 a účinné od 22.07.2015, ve znění Změny č. 4 vydané opatřením obecné povahy č.j. 79071/2016 a účinné od 30.11.2016, ve znění Změny č. 5 vydané opatřením obecné povahy č.j. 65476/2019 a účinné od 10.10.2019, Změny č. 6 vydané opatřením obecné povahy č.j. 99133/2021 a účinné od 11.11.2021, Změny č. 7 vydané opatřením obecné povahy č.j. 33314/2023 a účinné od 06.04.2023 a Změny č. 8 vydané opatřením obecné povahy č.j. 89727/2024 a účinné od 28.08.2024.

Z hlediska PÚR plánovaný záměr nemá vliv na naplňování republikových záměrů a priorit a neohrožuje její uplatnění, předmětné pozemky nejsou dotčeny nadmístním záměrem.

Z hlediska ZÚR plánovaný záměr nemá vliv na naplňování záměrů a principů stanovených v ZÚR a neohrožuje jejich uplatnění, předmětné pozemky nejsou dotčeny nadmístním záměrem.

Z hlediska ÚAP záměr nezasahuje do limitů využití území, čímž neohrožuje jejich uplatnění.

- b) Cíli a úkoly územního plánování, zejména s charakterem území a s požadavky na ochranu kulturně historických, architektonických a urbanistických hodnot v území, nemá-li obec vydán územní plán:**

Z hlediska ÚP Města Nový Jičín se pozemky parc. č. st. 294 v k.ú. Straník nachází v zastavěném území obce, v ploše technické infrastruktury TI.

Posuzovaným záměrem je oprava stávajícího vodojemu, což představuje zařízení technické infrastruktury. Jedná se tak o hlavní využití dotčeného území.

Na základě posouzení z hlediska ZÚR MSK, PÚR a územně plánovací dokumentace – ÚP Města Nový Jičín, dospěl stavební úřad k závěru, že jsou dány důvody pro vydání povolení stavby v souladu s ustanovením § 197 odst. 1 písm. a) a b) stavebního zákona.

- c) Požadavky tohoto zákona a jeho prováděcích právních předpisů:**

Stavba je navržena tak, aby splňovala základní požadavky na mechanickou odolnost a stabilitu, požární bezpečnost, bezpečnost při užívání, ochranu zdraví osob a zvířat, zdravých životních podmínek a životního prostředí. Stavební konstrukce a stavební prvky jsou navrženy v souladu s normovými hodnotami tak, aby po dobu životnosti stavby vyhověly požadovanému účelu a odolaly účinkům zatížení a nepříznivým vlivům prostředí.

- d) Požadavky jiných právních předpisů chránících dotčené veřejné zájmy:**

Při posuzování souladu záměru s požadavky jiných právních předpisů, chránících dotčené veřejné zájmy vycházel stavební úřad z vyjádření nebo závazných stanovisek dotčených orgánů, kteří se vyjádřili k jimi chráněným veřejným zájmům, a to ze souhlasného jednotné environmentální stanovisko (JES) Městského úřadu Nový Jičín, odbor životního prostředí, ze dne 27.09.2024 pod č.j. R/2024/18327/2, v rámci kterého byla konstatována přípustnost záměru podle zákona č. 289/1995 Sb., o lesích, ve znění pozdějších předpisů, zákona č. 254/2001 Sb., o vodách, ve znění pozdějších předpisů a zákona č. 541/2020 Sb., o odpadech, ve znění pozdějších předpisů.

Stavební úřad z předložených podkladů dotčených orgánů nezjistil, že by byl stavební záměr v rozporu s nimi. Podmínky závazných stanovisek byly zapracovány do podmínky č. 4 rozhodnutí.

**e) Požadavky na veřejnou dopravní nebo technickou infrastrukturu:**

Stavba neklade nové požadavky na veřejnou dopravní nebo technickou infrastrukturu. Stavba rovněž představuje technickou infrastrukturu. Přístup k vodojemu je zabezpečen po stávajících místních komunikacích.

Provedením záměru nebudou dotčena ochranná pásma vedení technické infrastruktury. Podmínky správce dotčených pozemků (Městský úřad Nový Jičín, odbor správy majetku) byly zapracovány do podmínky č. 5 rozhodnutí.

**f) Ochranou práv a právem chráněných zájmů účastníků řízení, které hodnotí a poměřuje ve vzájemných souvislostech:**

Práva vlastníků dotčených pozemků a vlastníků sousedních nemovitostí, kteří mohou být záměrem přímo dotčeni, jsou stanoveni v okruhu účastníků řízení. Účastníci v rámci řízení neuplatnili námitky, ani se nevyjádřili k podkladům rozhodnutí.

Městský úřad veškeré podklady záměru posoudil, vyhodnotil a poměřil ve vzájemných souvislostech. Městský úřad posoudil záměr podle § 193 stavebního zákona, a zjistil, že jeho uskutečněním nebo užíváním nejsou ohroženy zájmy chráněné stavebním zákonem, předpisy vydanými k jeho provedení a zvláštními předpisy. Projektová dokumentace stavby splňuje obecné požadavky na výstavbu obsažené ve vyhlášce č. 146/2024Sb., vyhláška o požadavcích na výstavbu.

Podmínky k umístění a provedení stavby respektují stanoviska dotčených správních orgánů a hájí práva a právem chráněné zájmy účastníků řízení.

Stavební úřad přezkoumal předloženou žádost, projednal ji s účastníky řízení a dotčenými orgány a zjistil, že jejím uskutečněním nebo užíváním nejsou ohroženy zájmy chráněné stavebním zákonem, předpisy vydanými k jeho provedení a zvláštními předpisy. Umístění stavby je v souladu se schválenou územně plánovací dokumentací a vyhovuje obecným požadavkům na využívání území. Projektová dokumentace stavby splňuje obecné požadavky na výstavbu. Stavební úřad v průběhu řízení neshledal důvody, které by bránily povolení záměru.

Stavební úřad proto rozhodl, jak je uvedeno ve výroku rozhodnutí, za použití ustanovení právních předpisů ve výroku uvedených.

Vypořádání s návrhy a námitkami účastníků:

- Účastníci neuplatnili návrhy a námitky.

Vypořádání s vyjádřeními účastníků k podkladům rozhodnutí:

- Účastníci se k podkladům rozhodnutí nevyjádřili.

**Upozornění na některé zákonné povinnosti stavebníka:**

Stavba nesmí být zahájena, dokud povolení stavby nenabude právní moci. Povolení stavby platí 2 roky ode dne nabytí právní moci. Bylo-li provádění záměru zahájeno v době jeho platnosti, prodlužuje se doba platnosti na 10 let ode dne právní moci povolení nebo rozhodnutí o prodloužení platnosti povolení. Dobu platnosti povolení může stavební úřad prodloužit na základě žádosti stavebníka podané před jejím uplynutím, a to i opakovaně, nejdéle však vždy o další 2 roky.

Po nabytí právní moci povolení stavební úřad zašle stavebníkovi oznámení o ověření projektové dokumentace spolu se štítkem obsahujícím identifikační údaje o povolené stavbě. Oznámení o ověření projektové dokumentace zašle stavební úřad také vlastníkově stavby, pokud není stavebníkem. Současně o vydání povolení vyrozumí hlavního projektanta.

Stavba musí být prováděna stavebním podnikatelem, který zabezpečí odborné vedení provádění stavby stavbyvedoucím.

Povinnosti při provádění stavby vodního díla podle stavebního zákona:

- Před zahájením stavby zajistit vypracování dokumentace pro provádění stavby.

- Před zahájením stavby opatřit souhlas orgánu státního požárního dozoru k dokumentaci pro Provádění stavby, je-li vyžadován jiným právním předpisem.
- Oznámit stavebnímu úřadu předem termín zahájení provádění, název a sídlo stavebního podnikatele, který je bude provádět, a změny v těchto skutečnostech oznámit neprodleně stavebnímu úřadu.
- Před zahájením provádění umístit na viditelném místě u vstupu na staveniště štítek obsahující identifikační údaje o stavbě a ponechat jej tam až do dokončení stavby, popřípadě do vydání kolaudačního rozhodnutí; rozsáhlé stavby se mohou označit jiným vhodným způsobem s uvedením údajů ze štítku.
- Zajistit, aby na stavbě nebo na staveništi byla k dispozici ověřená dokumentace pro povolení stavby a dokumentace pro provádění stavby, a všechny doklady týkající se prováděné nebo odstraňované stavby, popřípadě jejich kopie.
- Ohlašovat stavebnímu úřadu fáze výstavby stanovené v podmínkách povolení za účelem provedení kontrolních prohlídek stavby, umožnit provedení kontrolní prohlídky, a pokud tomu nebrání vážné důvody, této prohlídce se zúčastnit.
- Oznámit stavebnímu úřadu předem zahájení zkušebního provozu.
- Od zahájení stavby do jejího dokončení je stavebník povinen zabezpečit uchování všech povinných dokladů a dokumentací uvedených v § 167 písm. c) a d) stavebního zákona, a není-li současně vlastníkem stavby, je povinen je předat vlastníku stavby nejpozději po dokončení nebo kolaudaci stavby.

Povinnosti vlastníka vodního díla jsou zejména:

- Dodržovat podmínky a povinnosti, za kterých bylo vodní dílo povoleno a uvedeno do provozu, zejména dodržovat provozní řád.
- Udržovat vodní dílo v řádném stavu, aby nedocházelo k ohrožování bezpečnosti osob, majetku a jiných chráněných zájmů.

#### **Poučení účastníků:**

Proti tomuto rozhodnutí se lze podle § 81 odst. 1 správního řádu odvolat do 15 dnů ode dne jeho oznámení ke Krajskému úřadu Moravskoslezského kraje v Ostravě podáním u zdejšího správního orgánu.

Ve smyslu § 82 odst. 1 správního řádu lze odvoláním napadnout výrokovou část rozhodnutí, jednotlivé výroky nebo jeho vedlejší ustanovení. Odvolání jen proti odůvodnění rozhodnutí je nepřípustné.

Ve smyslu § 82 odst. 2 správního řádu se odvolání podává s potřebným počtem stejnopisů tak, aby jeden stejnopis zůstal správnímu orgánu a aby každý účastník dostal jeden stejnopis. Nepodá-li účastník potřebný počet stejnopisů, vyhotoví je správní orgán na náklady účastníka.

#### **Příloha:**

1. Koordinační situační výkres zpracovaný v srpnu 2024 spol. PROJEKTY VODAM s.r.o.
2. Vyjádření k projektové dokumentaci MÚ Nový Jičín, odbor správy majetku, ze dne 02.12.2024 pod č.j. MUNJ-143420/2024/OSM-Hrn

Ing. Michaela Kruttová  
referent veřejné správy

#### **Poplatek:**

Správní poplatek podle zákona č. 634/2004 Sb., o správních poplatcích se nevyměřuje (je osvobozen).

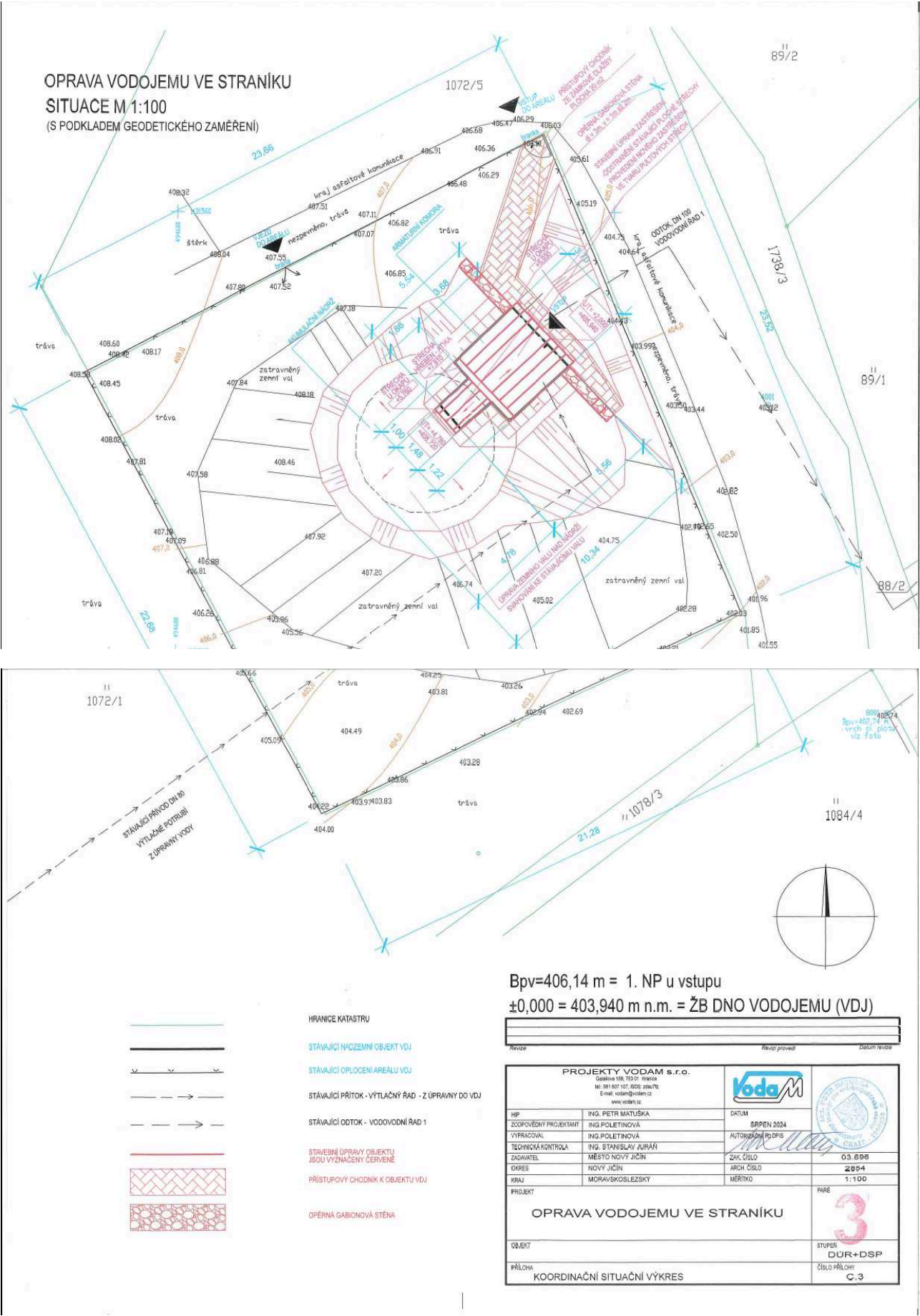


**Obdržel:**

Účastníci (dodejky)

1. Město Nový Jičín, které zastupuje: PROJEKTY VODAM s.r.o., IDDS: zdau7fz
  2. Petr Pavelek, Straník č.p. 50, 741 01 Nový Jičín 1
  3. Ivo Pavelek, Straník č.p. 173, 741 01 Nový Jičín 1
  4. Obec Hodslavice, IDDS: 88tbebn
- Dotčené správní orgány
5. Krajská hygienická stanice Moravskoslezského kraje se sídlem v Ostravě, územní pracoviště Nový Jičín, IDDS: w8pai4f
  6. Městský úřad Nový Jičín, Odbor životního prostředí (DOSS), Masarykovo nám. č.p. 1/1, 741 01 Nový Jičín
  7. Městský úřad Nový Jičín, Odbor správy majetku, Masarykovo nám. č.p. 1/1, 741 01 Nový Jičín
- Ostatní
8. Povodí Odry, státní podnik, IDDS: wwit8gq

Příloha č. 1



## Příloha č. 2



**město Nový Jičín**  
Městský úřad Nový Jičín  
Odbor správy majetku

Váš dopis zn.:		PROJEKTY VODAM s.r.o.
Ze dne:	13.09.2024	Ing. Petr Matuška
Naše č.j.:	MUNJ-143420/2024/OSM-Hrn	
Spis. značka:	MUNJ-28446/2024/OSM-Hrn-2230	Galašova č. p. 158 753 01 Hranice 1
Vyřizuje:	Ing. Tomáš Hrňa	
Pracoviště:	Masarykovo nám. 1/1	
Telefon:	556768381	
Mobil:		
E-mail:	tomas.hrna@novyjicin.cz	
Datum:	02.12.2024	

Vyjádření k projektové dokumentaci

Město Nový Jičín, zastoupené Městským úřadem Nový Jičín, odborem správy majetku, souhlasí s realizací stavby „**Oprava vodojemu ve Straníku**“ dle dokumentace předložené na odbor správy majetku dne 13.09.2024 pod č.j. MUNJ-134961/2024/OSM-Hrn-2230 za těchto podmínek:

1. Součástí tohoto vyjádření je příloha č. 1 „Zásady pro provádění výkopových prací a umísťování stavebních zařízení a skládek v místních a účelových komunikacích v majetku Města Nový Jičín“. Tyto zásady jsou pro stavebníka závazné. V případě nesplnění těchto podmínek nebude ze strany města dán souhlas s užíváním stavby.
2. Stavebník musí splnit podmínky uvedené ve stanovisku MěÚ Nový Jičín, odboru životního prostředí, č.j. MUNJ-150687/2024/OŽP-Bok, ze dne 18.10.2024, které je součástí tohoto vyjádření.
3. Dojde-li k užívání místní komunikace včetně chodníku (zábor, výkopové práce) v majetku Města Nový Jičín, stavebník (investor) musí min. 30 dní před užíváním požádat odbor dopravy MěÚ Nový Jičín o povolení zvláštního užívání komunikace dle § 25, zák.č. 13/1997 Sb. o pozemních komunikacích, a to na základě souhlasu – vyjádření vlastníka pozemní komunikace, který vydá město Nový Jičín, odbor správy majetku a vyjádření PČR – Dopravního inspektorátu, může-li zvláštní užívání ovlivnit bezpečnost a plynulost silničního provozu.
4. Město Nový Jičín nepovoluje provádění výkopů a záborů v zimním období, tj. od 16.11. do 31.3.
5. Užívání veřejného prostranství (komunikace, chodníkového tělesa, veřejné zeleně, atd.) bude zpoplatněno dle Obecně závazné vyhlášky Města Nový Jičín č. 1/2013 o místních poplatcích. Užívání komunikací a chodníků bude ohlášeno nejpozději 15 dní před začátkem užívání. Poplatek je splatný v den zahájení, nejpozději do 15-ti dnů ode dne ukončení užívání veřejného prostranství.
6. Při zásahu do pozemků v majetku Města Nový Jičín (budování sjezdu, ukládání inženýrských sítí, zateplování budov, atd.) budou před realizací stavby vyřešeny majetkoprávní vztahy na úseku majetku odboru správy majetku MěÚ Nový Jičín. Bez vyřešení těchto vztahů (uzavření smlouvy o budoucím věcném břemeni, jiný vztah) nebude ze strany odboru správy majetku MěÚ Nový Jičín vydán souhlas v řízení vedených Městským úřadem Nový Jičín a Krajským úřadem Moravskoslezského kraje, případně v jiném řízení orgánu státu.
7. Stavebník požádá město Odbor správy majetku, úsek majetku o uzavření Smlouvy o smlouvě budoucí o zřízení služebnosti inženýrských sítí, součástí žádosti bude kopie tohoto vyjádření. Uzavření smlouvy bude následně projednáno Radou města na její schůzi. Nedílnou součástí smlouvy bude situace napojení. Pro tyto účely souhlasíme s předloženým řešením tras. Souhlas vlastníka pozemku pro stavební úřad podle § 184a zákona č. 183/2006 Sb., o územním plánování a stavebním řádu (stavební zákon), ve znění

**ADRESA**  
Město Nový Jičín  
Masarykovo nám. 1/1  
741 01 Nový Jičín

**KONTAKTY**  
ISDS: ywmb4nc  
e-podatelna@novyjicin.cz  
+420 556 768 222

**WWW.NOVIJICIN.CZ**  
facebook.com/novyjicin  
IČO 00298212

Č.j.: MUNJ-143420/2024/OSM-Hrn-2207

pozdějších předpisů (dále jen "stavební zákon"), bude vydán až po uzavření této smlouvy (Smlouvy o smlouvě budoucí o zřízení služebnosti inženýrské sítě).

8. Zasahuje-li stavba či její část (včetně záborů a výkopových prací) do zeleně v majetku města Nový Jičín, stavebník před užíváním požádá o souhlas odbor životního prostředí MěÚ Nový Jičín.

**Vyjádření k existenci inženýrských sítí v majetku Města Nový Jičín:**

a) Veřejné osvětlení - žadatel musí bezpodmínečně respektovat přiložené vyjádření Technických služeb města Nový Jičín č.j. 148/2024/Sta, ze dne 22.10.2024, které je součástí tohoto vyjádření.

Platnost vyjádření je 1 rok od vydání.

Ing. Tomáš Hrňa  
Odbor správy majetku

Digitálně podepsal Ing. Tomáš Hrňa  
Datum: 02.12.2024 16:48:48 +01:00

**Příloha č. 1** - „Zásady pro provádění výkopových prací a umísťování stavebních zařízení a skládek v místních a účelových komunikacích v majetku Města Nový Jičín“

**Příloha č. 2** – **Situace stavby z projektové dokumentace obsažené v žádosti** pod č.j. MUNJ- MUNJ-134961/2024/OSM-Hrn-2230 ze dne 13.09.2024 (tento dokument **není souhlasem** dle § 184a) zákona č. 183/2006 Sb., o územním plánování a stavebním řádu (stavební zákon)

**Příloha č. 3** – Stanovisko MěÚ Nový Jičín, odboru životního prostředí, č.j. MUNJ-150687/2024/OŽP-Bok, ze dne 18.10.2024,

**Příloha č. 4** – Vyjádření Technických služeb města Nový Jičín č.j. 148/2024/Sta, ze dne 22.10.2024,





Záměr: Z/2024/31657  
Řízení: R/2024/18327  
Č.j.: R/2024/18327/2  
PID: SR00X004IVJ2  
Úřad:

Dne: 27.09.2024

**Městský úřad Nový Jičín - DOSS**

Adresát:  
**Rozdělovník**

Masarykovo nám. 1/1  
74101 Nový Jičín

ywmb4nc

Vyřizuje: **IVANA BOKOVÁ**  
Tel: 556768265

#### Závazná část

**Městský úřad Nový Jičín, odbor životního prostředí** (dále jen „městský úřad“),

**jako věcně a místně příslušný dotčený orgán** podle § 7 odst. 2, § 61 odst. 1 písm. c) a § 66 zákona č. 128/2000 Sb., o obcích (obecní zřízení), ve znění pozdějších předpisů, podle § 3 odst. 12 zákona č. 51/2020 Sb., o územně správním členění státu a o změně souvisejících zákonů (zákon o územně správním členění státu), ve spojení s § 12 odst. 15 vyhlášky č. 346/2020 Sb., o stanovení správních obvodů obcí s rozšířenou působností, území obvodů hlavního města Prahy a příslušnosti některých obcí do jiného okresu, ve znění vyhlášky č. 389/2022 Sb., a podle § 11 odst. 1 písm. a) a b) a § 136 zákona č. 500/2004 Sb., správní řád, ve znění pozdějších předpisů (dále jen „správní řád“), **a to orgán v oblasti geologických prací** podle § 13 odst. 3, § 22a odst. 5 zákona č. 62/1988 Sb., o geologických pracích, ve znění pozdějších předpisů (dále jen „zákon o geologických pracích“), **vodoprávní úřad** podle § 17, § 104 odst. 2 písm. c), § 106 odst. 1 a § 126a zákona č. 254/2001 Sb., o vodách a o změně některých zákonů (vodní zákon), ve znění pozdějších předpisů (dále jen „vodní zákon“), **orgán vykonávající státní správu v oblasti odpadového hospodářství** podle § 146 odst. 3) a odst. 4 a 5, § 151 odst. 2 a § 152 odst. 1 zákona č. 541/2020 Sb., o odpadech, ve znění pozdějších předpisů (dále jen

„zákon o odpadech“), **orgán ochrany přírody** podle § 4 odst. 2, § 5 odst. 3, § 5b odst. 1, § 8 odst. 1, § 9 odst. 1, § 10 odst. 2, § 12 odst. 2, § 37 odst. 2, § 46 odst. 1, § 63 odst. 1, § 75 odst. 1 písm. a) až c) a odst. 3, § 76, § 77 odst. 1 písm. a), c), g), k), n) a q), odst. 4 písm. b) a e) a odst. 5 písm. b), § 83 odst. 8, § 90 odst. 16 a § 90a zákona č. 114/1992 Sb., o ochraně přírody a krajiny, ve znění pozdějších předpisů (dále jen „zákon o ochraně přírody a krajiny“), **orgán ochrany zemědělského půdního fondu** podle § 9 odst. 8, § 13 odst. 1 písm. a), § 15 písm. i), § 18a a § 21 odst. 3 věty první zákona č. 334/1992 Sb., o ochraně zemědělského půdního fondu, ve znění pozdějších předpisů (dále jen „zákon o ochraně zemědělského půdního fondu“), **a orgán státní správy lesů** podle § 12 odst. 3 a 4, § 14 odst. 2 a 3, § 16, § 17, § 47 odst. 1 písm. a) a b), § 48 odst. 1 písm. c) a d) a odst. 2 písm. c), § 48a odst. 2 písm. c) a § 58a zákona č. 289/1995 Sb., o lesích a o změně a doplnění některých zákonů (lesní zákon), ve znění pozdějších předpisů (dále jen „lesní zákon“), **respektive správní orgán příslušný k vydání jednotného environmentálního stanoviska** podle § 11 písm. d) a § 18 odst. 1 a 2 zákona č. 148/2023 Sb., o jednotném environmentálním stanovisku, (dále jen „zákon o jednotném environmentálním stanovisku“), **a dále jako orgán státní památkové péče** podle § 14 odst. 1, § 29 odst. 2 písm. b) a § 42a zákona č. 20/1987 Sb., o státní památkové péči, ve znění pozdějších předpisů (dále jen „zákon o státní památkové péči“), po zahrnutí do tohoto koordinovaného závazného stanoviska požadavků na ochranu všech dotčených veřejných zájmů, které městský úřad takto hájí podle právních předpisů,

### **vydává**

**podle § 176 zákona č. 283/2021 Sb., stavební zákon**, ve znění pozdějších předpisů (dále jen „stavební zákon“), **a § 149 odst. 1 a 2 správního řádu**, včetně přiměřeně též podle § 140 správního řádu, **a podle § 6 a § 15 písm. a) zákona o jednotném environmentálním stanovisku** a na základě žádosti ze dne 13.09.2024

**pro žadatele: Město Nový Jičín, Masarykovo nám. č. p. 1/1, Nový Jičín,**

(dále též jen „žadatel“),

v zastoupení: **PROJEKTY VODAM s.r.o., Galašova 158, Hranice**

**k záměru „Oprava vodojemu ve Straníku“**

(dále jen „předmětný záměr“)

na základě předložené projektové dokumentace zpracovatele: PROJEKTY  
VODAM s.r.o.,  
zpracované: 08/2024,  
na pozemku parc. č. st. 294 v katastrálním území Straník,

**souhlasné jednotné environmentální stanovisko (JES), s tímto závěrem:**

**Předmětný záměr z hlediska všech městským úřadem chráněných  
veřejných zájmů  
je přípustný.**

Odůvodnění

Ve věci byl záměr posouzen oprávněnými úředními osobami v jednotlivých oblastech následovně:

**Mgr. Jiří Schindler – státní správa lesů**

Předmětný záměr " Oprava vodojemu ve Straníku" je na základě posouzení v rámci státní správy lesů přípustný.

Městský úřad Nový Jičín, odbor životního prostředí, jako orgán státní správy lesů posoudil žádost o vydání JES včetně projektové dokumentace a bylo zjištěno, že záměr je umístěn ve vzdálenosti kratší jak 30 m vzdálenosti od lesních pozemků. Proto se správní orgán zabýval možným vlivem záměru na les a to možnost ovlivnění plnění funkcí lesa a ovlivnění možnosti ovlivnění trvalého hospodaření vněm. Správní orgán využil k posouzení věci předloženou projektovou dokumentaci, ortofoto snímek z informačního systému městského úřadu s údaji o parcelách, územně analytické podklady s vyznačením lesních pozemků, ochranných pásem lesů a parcel dotčených záměrem. Dle PD a ortofota bude stavba umístěna cca 25 m od lesního pozemků p.č. 1048/1 v k.ú. Straník. Předmětem projektové dokumentace pro společné povolení stavby je provedení kompletní opravy vodojemu, který i když stále slouží svému účelu, nevyhovuje již současným požadavkům na takové stavby a jeho provozování. Oprava bude spočívat v kompletní výměně vystrojení vodojemu, s připojením na stávající vodovodní potrubí vně objektu, ve výměně elektroinstalací.



Po posouzení charakteru a umístění stavby 25 m od lesa správní orgán dospěl k závěru, že se nepředpokládá omezení plnění funkcí lesa ani trvalého hospodaření na lesním pozemku. Na základě výše uvedených podkladů a posouzení správní orgán dospěl k závěru, že záměr je přípustný.

### **Ing. Michaela Kruttová – vodní hospodářství**

Předmětným záměrem - povolením stavby "Oprava vodojemu ve Straníku" na pozemku parc. č. st. 294 v k.ú. Straník dojde k dotčení zájmů chráněných vodním zákonem. Ve smyslu § 104 odst. 4 vodního zákona se závazné stanovisko podle § 104 odst. 3 vodního zákona nevydává, když se jedná o záměr vyžadující jednotné environmentální stanovisko.

Rozsah stavby podle předložené projektové dokumentace, zpracované v srpnu 2024 spol. PROJEKTY VODAM s.r.o, zodp. projektant Ing. Petr Matuška (ČKAIT 1202215): kompletní výměna vystrojení vodojemu, s přepojením na stávající vodovodní potrubí vně objektu a výměna elektroinstalací. Spolu s výměnou vystrojení bude provedena stavební úprava pro sestup na dno akumulární nádrže, a pro osazení větracího potrubí s filtrem k odvětrání nádrže. Stávající strop bude odbourán a proveden nový ve tvaru pultových střech. Strop nad nádrží bude zateplen a opatřen novou hydroizolací a zpětně obsypán zemním valem. Dále budou vyměněny všechny zabudované konstrukce (výplně otvorů, poklopy, žebříky, atd..) a budou provedeny sanace vnitřních i vnějších povrchových úprav. Vně objektu budou po stranách objektu ze vstupní strany provedeny opěrné stěny k zachycení zemního valu nad nádrží. Před vstup do objektu bude vybudována přístupová zpevněná plocha, napojena na vstupní branku stávajícího oplocení.

Předmětná stavba je vodním dílem ve smyslu § 55 odst. 1 písm. c) vodního zákona.

Vodoprávní úřad přezkoumal předloženou žádost z hledisek uvedených v ustanoveních vodního zákona a zjistil, že jejím uskutečněním nebudou ohroženy vodohospodářské zájmy. Při přezkoumání žádosti a na základě shromážděných právně významných skutečností nebyly shledány důvody bránící vydání souhlasného jednotného environmentálního stanoviska k povolení změny stavby.

Vodoprávní úřad po posouzení žádosti podle § 23a vodního zákona dospěl k závěru, že realizací předmětného záměru nedojde ke zhoršení stavu vodního útvaru povrchových vod HOD\_0070 Jičínka od pramene po tok Zrzávka včetně. Vzhledem k charakteru, rozsahu a lokalizaci předmětného záměru lze předpokládat, že jeho realizací nedojde ke zhoršení stavu vodního útvaru a realizace nebude mít za následek nedosažení dobrého stavu vod.

Vodohospodářské zájmy ve smyslu § 17 vodního zákona nebudou výše uvedeným záměrem dotčeny. Stavba se nenachází ve stanoveném záplavovém území.

K žádosti o povolení změny stavby vodního díla je třeba doložit, podle § 55a odst. 1 vodního zákona, stanovisko správce povodí, Povodí Odry, státní podnik.

#### **Mgr. Eva Rusková – odpadové hospodářství**

Městský úřad Nový Jičín, odbor životního prostředí, jako správní orgán vykonávající státní správu v oblasti odpadového hospodářství předmětný záměr posoudil a neshledal důvody pro jeho nepřípustnost. Dle ust. § 146 odst. 3 písm. a) se závazné stanovisko a vyjádření dle ust. 146 odst. 3 písm. b) a c) nevydávají, jde-li o záměr vyžadující jednotné environmentální stanovisko.

Městský úřad připomíná, že dle § 3 odst. 2 zákona o odpadech je odpadové hospodářství založeno na hierarchii odpadového hospodářství a prioritou je předcházení vzniku odpadu, a nelze-li odpadu předejít, pak v následujícím pořadí jeho příprava k opětovnému využití, recyklace, jiné využití, včetně energetického využití, a není-li možné ani to, jeho odstranění.

Další pravidla pro nakládání se stavebními materiály při odstraňování stavby, provádění stavby nebo údržbě stavby jsou vymezena v § 42 Vyhlášky č. 273/2021 Sb., o podrobnostech nakládání s odpady. Odděleně se soustřeďují:

a) vybourané stavební materiály a výrobky, které je možné opětovně použít nebo stavební a demoliční odpady, které je možné recyklovat; tato povinnost se vztahuje alespoň na materiály nebo odpady vymezené v bodě 1 přílohy č. 24 k této vyhlášce,

b) vybourané stavební materiály, které mohou být dále využity v režimu vedlejšího produktu; tato povinnost se vztahuje alespoň na materiály nebo odpady vymezené v bodě 2 přílohy č. 24 k této vyhlášce,

c) stavební a demoliční odpady, které obsahují nebezpečné složky; tato povinnost se vztahuje alespoň na odpady vymezené v bodě 3 přílohy č. 24 k této vyhlášce.

Současně městský úřad upozorňuje, že nesplnění podmínky, dle ust. § 93a zákona o odpadech, zaslat orgánu odpadového hospodářství městského úřadu doklady prokazující, že s odpady bylo naloženo v souladu se zákonem o odpadech a hierarchií odpadového hospodářství, je přestupkem dle ust. § 117, případně ust. § 121 zákona o odpadech.

Podle platných právních předpisů je za nakládání s odpady zodpovědná osoba (původce odpadu), která fyzicky provádí činnost, při které odpad vzniká, pokud není smluvně dohodnuto jinak. Původce odpadu je povinen mít předání stavebního a demoličního odpadu oprávněné osobě v odpovídajícím množství zajištěno písemnou smlouvou před jeho vznikem.

V ostatních oblastech nebyly zájmy chráněné předmětnými složkovými zákony dotčeny.

#### Poučení

Závazné stanovisko vydané pro účely řízení podle stavebního zákona lze přezkoumat v rámci odvolacího řízení proti rozhodnutí, které bude tímto závazným stanoviskem podmíněno. Jestliže odvolání směřuje proti obsahu závazného stanoviska, vyžádá podle § 149 odst. 7 správního řádu odvolací správní orgán změnu nebo potvrzení závazného stanoviska od správního orgánu nadřízeného správnímu orgánu příslušnému k vydání závazného stanoviska.

Podepsáno dle data v el. podpisu.

Digitálně podepsal  
Ing. Eva Bártková  
dne 27.09.2024 11:46

.....

Č.j.: R/2024/18327/2

**Rozdělovník:**

**Datová schránka**

PROJEKTY VODAM, Galašova 158, Hranice I-Město, 75301 Hranice  
Město Nový Jičín, Masarykovo nám. 1/1, 74101 Nový Jičín





**Povodí Odry**  
státní podnik



POSPX007CF1U

Váš dopis zn.:

Ze dne: 13.09.2024

PROJEKTY VODAM s.r.o.

Galašova 158

75301 Hranice 1

Naše č.j.: POD/15449/2024

Spis. zn.: 923.1\_5

Počet příloh: 0

Vyřizuje: Ing. Táňa Kudělová

Tel.: 596657269

E-mail: Tana.Kudelova@pod.cz

Datum: 16.09.2024

### **Oprava vodojemu v k.ú. Straník – stanovisko správce povodí**

Byli jsme požádáni o stanovisko k opravě vodojemu na pozemku p.č. st. 294 v k.ú. Straník a v obci Nový Jičín. Vlastníkem pozemku a stavebníkem je Město Nový Jičín.

Předmětem projektové dokumentace jsou stavební úpravy vodojemu, tj. kompletní sanace ŽB konstrukcí uvnitř akumulací nádrže, kompletní sanace ŽB konstrukcí uvnitř armaturní komory, výměna ocelového vystrojení vodojemu za nerezové, nové vodotěsné prostupy potrubí v obvodových stěnách, oprava vnější hydroizolace nad stropem nádrže včetně zateplení, oprava a reprofilace podlahy v armaturní komoře s povrchovou úpravou, výměna hlavních vstupních dveří, provedení nových opěrných stěn po stranách vstupu do objektu aj.

Vodojem je situován na pravém břehu bezejmenného vodního toku (IDVT 10217789), v úrovni říčního km cca 0,8 (podle technickoprovozní evidence státního podniku Povodí Odry), ve vzdálenosti cca 80 m od horní břehové hrany. Záplavové území tohoto vodního toku, který se nachází ve správě státního podniku Povodí Odry, nám ve smyslu § 66 Zákona o vodách č. 254/2001 Sb. v současné době není známo. Podle našich informací není stavba situována v ochranném pásmu jiného vodního zdroje.

Stavba se nachází v povodí vodního útvaru HOD\_0070 Jičínka od pramene po tok Zrzávka včetně. Celkový stav tohoto útvaru byl vyhodnocen jako nevyhovující. Záměr je navrženo realizovat ve vodním útvaru podzemních vod ID\_32130 Flyš v mezipovodí Odry. Kvantitativní i chemický stav tohoto útvaru byl vyhodnocen jako dobrý.

Z hlediska správce povodí a správce vodního toku nemáme k záměru připomínek a jeho realizace je možná.

Správce povodí posoudil vliv záměru "Oprava vodojemu na pozemku p.č. st. 294 v k.ú. Straník" na stav a potenciál útvarů povrchových vod a na stav útvarů podzemních vod podle "Metodického pokynu k posouzení možnosti vlivu záměru na stav dotčených vodních útvarů, MZe a MŽP, 02/2018".

Z hlediska zájmů daných platným Národním plánem povodí Odry a Plánem dílčího povodí Horní Odry (ustanovení § 24 až § 26 vodního zákona) je uvedený záměr možný, protože lze předpokládat, že záměrem nedojde ke zhoršení chemického stavu a ekologického stavu dotčených útvarů povrchových vod a chemického stavu a kvantitativního stavu útvarů podzemních vod, a že nebude znemožněno dosažení jejich dobrého stavu.

Toto hodnocení vychází z posouzení souladu daného záměru s výše uvedenými platnými dokumenty.

**Záměr je v souladu s Plánem pro zvládání povodňových rizik v povodí Odry.**

**Platnost tohoto stanoviska je dva roky od data vydání.**

Elektronický podpis: 19.9.2024

Certifikát autora podpisu:

Jméno: Ing. Lukáš Pavlas

Vydal: PostSignum Qualified CA 4

Platnost do: 11.10.2025 09:39 +02:00

**Ing. Lukáš Pavlas**  
**vedoucí odboru**  
**vodohospodářských koncepcí a informací**



Záměr: Z/2024/31657  
Řízení: R/2024/34297  
Č.j.: R/2024/34297/4

Dne: 15.10.2024

Úřad: Krajská hygienická stanice  
Moravskoslezského kraje  
Na Bělidle 724/7  
Moravská Ostrava  
70200 Ostrava  
w8pai4f

Adresát:  
Projekty VODAM s.r.o.  
Galašova 158  
Hranice I-Město  
75301 Hranice

Vyřizuje: Vlasta Machová  
Tel: 556 770 383

# ZÁVAZNÉ STANOVISKO

## Výroková část

Krajská hygienická stanice Moravskoslezského kraje se sídlem v Ostravě, jako místně a věcně příslušný správní úřad podle § 82 odst.1 a odst.2 písm.i) zákona č.258/2000 Sb., o ochraně veřejného zdraví a o změně některých souvisejících zákonů, ve znění pozdějších předpisů (dále jen „zákon č.258/2000 Sb.“) a jako dotčený správní úřad ve smyslu § 77 zákona č.258/2000 Sb., § 2 a § 18 odst.1 zákona č.283/2021 Sb., stavební zákon, ve znění pozdějších předpisů (dále jen „zákon č.283/2021 Sb.“), posoudila žádost společnosti Projekty VODAM s.r.o., se sídlem Galašova 158, 753 01 Hranice, IČ: 26821443, která zastupuje na základě plné moci ze dne 12.9.2024 stavebníka: Město Nový Jičín, se sídlem: Masarykovo nám. 1, 741





**01 Nový Jičín, IČ: 00298212 o vydání závazného stanoviska pro společné povolení záměru stavby „OPRAVA VODOJEMU VE STRANÍKU“.**

Po zhodnocení souladu předložených podkladů s požadavky předpisů v oblasti ochrany veřejného zdraví Krajská hygienická stanice Moravskoslezského kraje se sídlem v Ostravě vydává v řízení podle § 149 odst.1 zákona č.500/2004 Sb., správní řád, ve znění pozdějších předpisů, podle ustanovení § 82 odst.2 písm.i) zákona č.258/2000 Sb., toto závazné stanovisko:

**S projektovou dokumentací „OPRAVA VODOJEMU VE STRANÍKU“ jako podkladem pro vydání společného povolení záměru**

**s o u h l a s í**

**V souladu s § 77 odst.1 zákona č.258/2000 Sb. a § 4 odst.6 zákona č.183/2006 Sb. ve spojení s ustanovením § 334a zákona č.283/2021 Sb., se souhlas váže na splnění následujících podmínek:**

K vydání stanoviska k užívání stavby je nutno předložit:

1. Veškeré materiály v kontaktu s pitnou vodou použité v rámci stavby musí prokazatelně splňovat požadavky dané vyhláškou č.409/2005 Sb. o hygienických požadavcích na výrobky přicházející do přímého styku s vodou a na úpravu vody, ve znění pozdějších předpisů. Doklady pro tyto materiály, kterými je garantováno splnění požadavků stanovených vyhláškou č. 409/2005 Sb., budou předloženy k vydání stanoviska k užívání stavby.

2. Před užíváním jednotlivých částí stavby musí být k dispozici výsledky kontrolních laboratorních rozborů vzorků vody, kterými bude ověřeno, že kvalita vody po realizaci stavby, nebo její části, splňuje ve sledovaných ukazatelích požadavky na kvalitu vody pitné stanovené vyhláškou č. 252/2004 Sb., kterou se stanoví hygienické požadavky na pitnou a teplou vodu a četnost a rozsah kontroly pitné vody, ve znění pozdějších předpisů (dále jen „vyhláška č. 252/2004 Sb.“); laboratorní rozborů budou provedeny v rozsahu kráceném dle Přílohy č. 5 vyhlášky č. 252/2004 Sb. a budou zajištěny u držitele osvědčení o akreditaci nebo držitele osvědčení o správné činnosti laboratoře. Odběr bude proveden dle ČSN ISO 5667-5 kvalifikovanou osobou.



## Odůvodnění

Na základě podání žádosti společnosti Projekty VODAM s.r.o., se sídlem Galašova 158, 753 01 Hranice, IČ: 26821443, která zastupuje na základě plné moci ze dne 12.9.2024 stavebníka: Město Nový Jičín, se sídlem: Masarykovým nám. 1, 741 01 Nový Jičín, IČ: 00298212 o vydání závazného stanoviska k projektové dokumentaci stavby pro společné povolení záměru „OPRAVA VODOJEMU VE STRANÍKU“, a na základě výzvy ze dne 25.9.2024, doplněné podklady s číslem záměru v ISSŘ ze dne 30.9.2024 posoudila Krajská hygienická stanice Moravskoslezského kraje se sídlem v Ostravě, jako dotčený správní úřad, soulad předložených podkladů s požadavky předpisů v oblasti ochrany veřejného zdraví.

Předložená projektová dokumentace (zpracoval: Ing. Irena Poletinová, hlavní inženýr projektu: Ing. Petr Matuška, autorizovaný inženýr v oboru vodohospodářské stavby – ČKAIT 1202215, datum: 08/2024, stupeň: (DÚR+DSP) řeší kompletní opravy vodojemu na parc.č. st. 294 v k.ú. Straník. Oprava bude spočívat v kompletní výměně vystrojení vodojemu, s přepojením na stávající vodovodní potrubí vně objektu a ve výměně elektroinstalací. Navrhované vystrojení vodojemu bude připojeno ke stávajícímu výtlačnému přítokovému potrubí DN 80, odtok bude napojen na potrubí DN100. Spolu s výměnou vystrojení bude provedena stavební úprava pro pohodlný sestup na dno akumulární nádrže, a pro možnost osazení větracího potrubí s filtrem k odvětrání nádrže. Z těchto důvodů bude stávající strop odbourán a proveden nový ve tvaru pultových střech. Strop nad nádrží bude zateplen a opatřen novou hydroizolací a zpětně obsypán zemním valem. Dále budou vyměněny všechny zabudované konstrukce (výplně otvorů, poklopy, žebříky, atd.) a sanace vnitřních i vnějších povrchových úprav. Vně objektu budou po stranách objektu ze vstupní strany provedeny opěrné stěny k zachycení zemního valu nad nádrží. Před vstup do objektu bude vybudována přístupová zpevněná plocha, napojena na vstupní branku stávajícího oplocení. Opravami dojde ke změně vzhledu objektu, a to nadstavbou pultových střech a výstavbou opěrných stěn.



V případě odstraňování stavebního materiálu obsahujícího azbest orgán ochrany veřejného zdraví upozorňuje na plnění povinností vyplývajících z ustanovení § 41 zákona č.258/2000 Sb., o ochraně veřejného zdraví a o změně některých souvisejících zákonů, ve znění pozdějších předpisů (dále jen „zákon č.258/2000 Sb.“) a § 5 vyhlášky č.432/2003 Sb., ve znění pozdějších předpisů, pro subjekt, jehož zaměstnanci budou tyto práce provádět. Zaměstnavatel je povinen opatření k předcházení a omezení rizik souvisejících s expozicí azbestu předem projednat s příslušným orgánem ochrany veřejného zdraví. Rozsah těchto opatření upravuje § 21 nařízení vlády č.361/2007 Sb., kterým se stanoví podmínky ochrany zdraví při práci, ve znění pozdějších předpisů.

Výše uvedené podmínky směřují k ověření požadavků na kvalitu použitých materiálů pro přímý styk s pitnou vodou uvedených ve vyhl.č.409/2005 Sb. a dále k ověření, že použité materiály a realizace stavby nezhorsí jakost dodávané pitné vody ve stanovených ukazatelích nad limity uvedené v Příloze č.1 vyhl.č.252/2004 Sb.

Předložená projektová dokumentace při respektování shora uvedených podmínek odpovídá požadavkům zákona č.258/2000 Sb. a souvisejících předpisů.

### **Poučení**

Toto je závazné stanovisko ve smyslu ustanovení § 149 správního řádu a § 4 stavebního zákona. Podle ustanovení § 149 správního řádu není závazné stanovisko samostatným rozhodnutím a nelze se proti němu odvolat. Obsah závazného stanoviska je závazný pro výrokovou část rozhodnutí vydaného podle zvláštních předpisů a tento lze napadnout v rámci odvolání proti rozhodnutí stavebního úřadu.

Podepsáno dle data v el.podpisu.



Digitálně podepsal  
Mgr. Adam Volný  
dne 16.10.2024  
09:24

.....  
**Mgr. Adam Volný**





**město Nový Jičín**  
Městský úřad Nový Jičín  
Odbor správy majetku

Váš dopis zn.:

Ze dne: 13.09.2024

Naše č.j.: MUNJ-143420/2024/OSM-Hrn

Spis. značka: MUNJ-28446/2024/OSM-Hrn-2230

PROJEKTY VODAM s.r.o.

Ing. Petr Matuška

Galašova č. p. 158  
753 01 Hranice 1

Vyřizuje: Ing. Tomáš Hrňa

Pracoviště: Masarykovo nám. 1/1

Telefon: 556768381

Mobil:

E-mail: tomas.hrna@novyjicin.cz

Datum: 02.12.2024

#### Vyjádření k projektové dokumentaci

Město Nový Jičín, zastoupené Městským úřadem Nový Jičín, odborem správy majetku, souhlasí s realizací stavby „**Oprava vodojemu ve Straníku**“ dle dokumentace předložené na odbor správy majetku dne 13.09.2024 pod č.j. MUNJ-134961/2024/OSM-Hrn-2230 za těchto podmínek:

1. Součástí tohoto vyjádření je příloha č. 1 „Zásady pro provádění výkopových prací a umísťování stavebních zařízení a skládek v místních a účelových komunikacích v majetku Města Nový Jičín“. Tyto zásady jsou pro stavebníka závazné. V případě nesplnění těchto podmínek nebude ze strany města dán souhlas s užíváním stavby.
2. Stavebník musí splnit podmínky uvedené ve stanovisku MěÚ Nový Jičín, odboru životního prostředí, č.j. MUNJ-150687/2024/OŽP-Bok, ze dne 18.10.2024, které je součástí tohoto vyjádření.
3. Dojde-li k užívání místní komunikace včetně chodníku (zábor, výkopové práce) v majetku Města Nový Jičín, stavebník (investor) musí min. 30 dní před užíváním požádat odbor dopravy MěÚ Nový Jičín o povolení zvláštního užívání komunikace dle § 25, zák.č. 13/1997 Sb. o pozemních komunikacích, a to na základě souhlasu – vyjádření vlastníka pozemní komunikace, který vydá město Nový Jičín, odbor správy majetku a vyjádření PČR – Dopravního inspektorátu, může-li zvláštní užívání ovlivnit bezpečnost a plynulost silničního provozu.
4. Město Nový Jičín nepovoluje provádění výkopů a záborů v zimním období, tj. od 16.11. do 31.3.
5. Užívání veřejného prostranství (komunikace, chodníkového tělesa, veřejné zeleně, atd.) bude zpoplatněno dle Obecně závazné vyhlášky Města Nový Jičín č. 1/2013 o místních poplatcích. Užívání komunikací a chodníků bude ohlášeno nejpozději 15 dní před začátkem užívání. Poplatek je splatný v den zahájení, nejpozději do 15-ti dnů ode dne ukončení užívání veřejného prostranství.
6. Při zásahu do pozemků v majetku Města Nový Jičín (budování sjezdu, ukládání inženýrských sítí, zateplování budov, atd.) budou před realizací stavby vyřešeny majetkoprávní vztahy na úseku majetku odboru správy majetku MěÚ Nový Jičín. Bez vyřešení těchto vztahů (uzavření smlouvy o budoucím věcném břemeni, jiný vztah) nebude ze strany odboru správy majetku MěÚ Nový Jičín vydán souhlas v řízení vedených Městským úřadem Nový Jičín a Krajským úřadem Moravskoslezského kraje, případně v jiném řízení orgánu státu.
7. Stavebník požádá město Odbor správy majetku, úsek majetku o uzavření Smlouvy o smlouvě budoucí o zřízení služebnosti inženýrských sítí, součástí žádosti bude kopie tohoto vyjádření. Uzavření smlouvy bude následně projednáno Radou města na její schůzi. Nedílnou součástí smlouvy bude situace napojení. Pro tyto účely souhlasíme s předloženým řešením tras. Souhlas vlastníka pozemku pro stavební úřad podle § 184a zákona č. 183/2006 Sb., o územním plánování a stavebním řádu (stavební zákon), ve znění

#### **ADRESA**

Město Nový Jičín  
Masarykovo nám. 1/1  
741 01 Nový Jičín

#### **KONTAKTY**

ISDS: ywmb4nc  
e-podatelna@novyjicin.cz  
+420 556 768 222

#### **WWW.NOVIJICIN.CZ**

facebook.com/novyjicin  
IČO 00298212

Č.j.: MUNJ-143420/2024/OSM-Hrn-2207

pozdějších předpisů (dále jen "stavební zákon"), bude vydán až po uzavření této smlouvy (Smlouvy o smlouvě budoucí o zřízení služebnosti inženýrské sítě).

8. Zasahuje-li stavba či její část (včetně záborů a výkopových prací) do zeleně v majetku města Nový Jičín, stavebník před užíváním požádá o souhlas odbor životního prostředí MěÚ Nový Jičín.

**Vyjádření k existenci inženýrských sítí v majetku Města Nový Jičín:**

a) Veřejné osvětlení - žadatel musí bezpodmínečně respektovat přiložené vyjádření Technických služeb města Nový Jičín č.j. 148/2024/Sta, ze dne 22.10.2024, které je součástí tohoto vyjádření.

Platnost vyjádření je 1 rok od vydání.

Ing. Tomáš Hrňa  
Odbor správy majetku

Digitálně podepsal Ing. Tomáš Hrňa  
Datum: 02.12.2024 16:48:48 +01:00

Příloha č. 1 - „Zásady pro provádění výkopových prací a umísťování stavebních zařízení a skládek v místních a účelových komunikacích v majetku Města Nový Jičín“

Příloha č. 2 – Situace stavby z projektové dokumentace obsažené v žádosti pod č.j. MUNJ- MUNJ-134961/2024/OSM-Hrn-2230 ze dne 13.09.2024 (tento dokument **není souhlasem** dle § 184a) zákona č. 183/2006 Sb., o územním plánování a stavebním řádu (stavební zákon)

Příloha č. 3 – Stanovisko MěÚ Nový Jičín, odboru životního prostředí, č.j. MUNJ-150687/2024/OŽP-Bok, ze dne 18.10.2024,

Příloha č. 4 – Vyjádření Technických služeb města Nový Jičín č.j. 148/2024/Sta, ze dne 22.10.2024,



MĚSTO NOVÝ JIČÍN  
MĚSTSKÝ ÚŘAD NOVÝ JIČÍN  
Masarykovo nám. 1/1, 741 11 Nový Jičín  
IČ: 00298212

Název vnitřního předpisu:

# **ZÁSADY PRO PROVÁDĚNÍ VÝKOPOVÝCH PRACÍ A UMÍSTOVÁNÍ STAVEBNÍCH ZAŘÍZENÍ A SKLÁDEK V MÍSTNÍCH A ÚČELOVÝCH KOMUNIKACÍCH V MAJETKU MĚSTA NOVÝ JIČÍN**

Druh vnitřního předpisu:

**SMĚRNICE RM**

Číslo:

**11/2018**

Vydal (schválil):	rada města
Datum platnosti:	14.03.2018
Datum účinnosti:	01.04.2018
Nový předpis:	ano
Číslo novelizace:	-
Data předchozích novelizací:	-
Derogace:	ruší směrnici č. 16/2007
Podepsali:	Mgr. Blanka Faluši, MBA
Datum podpisu:	22.03.2018
Odbor, oddělení, osoba odpovědná za předpis:	Odbor majetku a investic, Ing. Vladimír Bartoň
Zpracoval:	Petr Zdráhal dipl. technik
Cíl (účel):	stanovení pravidel pro vydávání souhlasu s užitím komunikací spočívajícím v provádění výkopových prací a umísťováním stavebních zařízení a skládek na nich
Cílová skupina:	zaměstnanci Města Nový Jičín
Východiska, zdroje (z čeho předpis vychází):	Zákon č. 13/1997 Sb., o pozemních



	komunikacích, ve znění pozdějších předpisů, TP 146 – Povolování a provádění výkopů a zásypů rýh pro inženýrské sítě ve vozovkách komunikací
Způsob zveřejnění:	elektronická evidence vnitřních předpisů
Zveřejnit na webu Města :	ano
Originál uložen:	kancelář úřadu (centrální evidence právních a vnitřních předpisů), centrální spisovna

#### **Seznam zkratk ( často a běžně používaných a platných pro informační systém ):**

ZM	- Zastupitelstvo města Nový Jičín
RM	- Rada města Nový Jičín
VM	- Vedení města Nový Jičín
starosta ( St )	- starosta města Nový Jičín
místostarosta ( Míst )	- místostarosta města Nový Jičín
ÚTM	- Úsek tiskové mluvčí města Nový Jičín
tajemnice ( TaÚ )	- tajemnice Městského úřadu Nový Jičín
MěÚ	- Městský úřad Nový Jičín
vedoucí odborů ( VO )	- vedoucí odborů Městského úřadu Nový Jičín
KÚ	- Kancelář úřadu Městského úřadu Nový Jičín
IA	- Interní auditor Městského úřadu Nový Jičín
OF	- Odbor finanční Městského úřadu Nový Jičín
OK	- Odbor kontrolní Městského úřadu Nový Jičín
OŽÚ	- Obecní živnostenský úřad Městského úřadu Nový Jičín
OO	- Odbor organizační Městského úřadu Nový Jičín
OSV	- Odbor sociálních věcí Městského úřadu Nový Jičín
OŠKS	- Odbor školství, kultury a sportu Městského úřadu Nový Jičín
ÚPSŘ	- Odbor územního plánování a stavebního řádu Městského úřadu Nový Jičín
OŽP	- Odbor životního prostředí Městského úřadu Nový Jičín
OD	- Odbor dopravy Městského úřadu Nový Jičín
OB	- Odbor bytový Městského úřadu Nový Jičín
OSČ	- Odbor správních činností Městského úřadu Nový Jičín
OMI	- Odbor majetku a investic Městského úřadu Nový Jičín

vedoucí organizačních složek ( VOS ):

PS	- ProSenior Nový Jičín
NCNJ	- Návštěvnické centrum Nový Jičín – město klobouků

ředitel městské policie ( ŘMP ):

MP	- Městská policie Nový Jičín
----	------------------------------

ředitel příspěvkové organizace ( ŘPO ):

TSM	- Technické služby města Nového Jičína
-----	--

#### **Seznam dalších zkratk použitých ve vnitřním předpisu :**

Město	- Město Nový Jičín
TP	- Technické podmínky
ACO	- asfaltový beton pro obrusné vrstvy
ACL	- asfaltový beton pro ložní vrstvy
ACP	- asfaltový beton pro podkladní vrstvy
IS	- Inženýrské sítě

## Čl. 1 Úvodní ustanovení

- 1) Směrnice definuje postup a podmínky pro vydání souhlasu k provádění výkopových prací a umísťování stavebních zařízení a skládek v místních a účelových komunikacích v majetku Města Nový Jičín.
- 2) Směrnice je závazná pro všechny zaměstnance Města vydávající za vlastníka komunikace souhlas se zvláštním užitím místní komunikace a podmínky pro užití účelové komunikace spočívajícím v provádění výkopových prací a umísťování stavebních zařízení a skládek. Podmínky mohou být dodatečně upřesněny případně doplněny dle konkrétních podmínek v místě zásahu.

## Čl. 2 Povolování výkopových prací a umísťování stavebního zařízení v místních komunikacích (zvláštní užívání) a povolování výkopových prací a umísťování stavebního zařízení na veřejně přístupných účelových komunikacích

- 1) Povolení ke zvláštnímu užívání **místní komunikace** udělí na základě § 25 odst. 6 písm. c) až d) zák.č. 13/1997 Sb. o pozemních komunikacích, ve znění pozdějších předpisů a § 40 odst. 5 vyhlášky č. 104/1997 Sb., kterou se provádí zákon o pozemních komunikacích, silniční správní úřad s předchozím souhlasem vlastníka dotčené pozemní komunikace a může-li zvláštní užívání ovlivnit bezpečnost nebo plynulost silničního provozu, také s předchozím souhlasem příslušného orgánu Policie České republiky.
- 2) Kompetentní orgány/osoby:
  - a) **souhlas – vyjádření vlastníka (majetkového správce) pozemní komunikace:** Město Nový Jičín, odbor majetku a investic, oddělení majetku a komunálního hospodářství, Masarykovo nám.1/1, 741 01 Nový Jičín, (žádost k dispozici v kanceláři oddělení majetku a komunálního hospodářství nebo na internetových stránkách [www.novyjicin.cz](http://www.novyjicin.cz)),
  - b) **souhlas Policie ČR:** Policie ČR, Krajské ředitelství Policie Moravskoslezského kraje, územní odbor Nový Jičín, dopravní inspektorát, Svatopluka Čecha 11, 741 01 Nový Jičín,
  - c) **povolení zvláštního užívání:** silniční správní úřad - Městský úřad Nový Jičín, odbor dopravy, Divadelní 1, 741 01 Nový Jičín (žádost k dispozici v kanceláři odboru nebo na internetových stránkách [www.novyjicin.cz](http://www.novyjicin.cz)).
- 3) Při provádění výkopových prací a umísťování stavebního zařízení na **účelových komunikacích** se nejedná o zvláštní užívání komunikace podle § 25 zák.č. 13/1997 Sb. o pozemních komunikacích. O omezení obecného užívání **veřejně přístupné účelové komunikace** rozhodne příslušný silniční správní úřad po projednání věci s vlastníkem účelové komunikace a se souhlasem policie na základě žádosti osoby, v jejímž zájmu má dojít k omezení.
- 4) Podklady potřebné k vydání souhlasu – vyjádření vlastníkem místních a účelových komunikací – Městem Nový Jičín, odborem majetku a investic:
  - a) vyplněný formulář žádosti (k dispozici v kanceláři odboru majetku a investic, oddělení majetku a komunálního hospodářství nebo na internetových stránkách [www.novyjicin.cz](http://www.novyjicin.cz)),
  - b) situace s vyznačením rozsahu prováděných prací či umístění stavebního zařízení,
  - c) grafický návrh se zakresleným přechodným dopravním značením, vyžaduje-li to situace (v případě zásahu do vozovky místní a účelové komunikace),

- d) při výkopových pracích nad 150 m délky bude žadatelem navrženo rozdělení do úseků a bude předložen harmonogram prací.
- 5) Na základě těchto podkladů vydá Město Nový Jičín, odbor majetku a investic žadateli souhlas - vyjádření ke zvláštnímu užití místní komunikace, resp. vyjádření k omezení obecného užívání veřejně přístupné účelové komunikace.
- 6) V případě havárie inženýrských sítí není pro nezbytné práce, vedoucí k bezprostřednímu odstranění této havárie, potřebné předchozí povolení ke zvláštnímu užití místní komunikace, resp. povolení k omezení obecného užívání komunikace. Uživatel komunikace (vlastník inženýrské sítě, vlastník přilehlé nemovitosti) je povinen v den zahájení prací (v případě pracovního volna první následující pracovní den) toto telefonicky nebo elektronickou poštou oznámit vlastníkově komunikace a nejpozději do 3 pracovních dnů písemně požádat vlastníka dotčené komunikace o vydání souhlasu se zvláštním užitím komunikace resp. o vydání souhlasu s omezením obecného užívání komunikace a silniční správní úřad o dodatečné povolení zvláštního užívání komunikace resp. o omezení obecného užívání účelové komunikace.
- 7) Lhůta pro vyřízení žádosti o souhlas vlastníka pozemní komunikace je v jednodušších případech 30 dnů a ve složitějších případech 60 dnů. Souhlas vlastníka pozemní komunikace nenahrazuje stanovisko dotčeného orgánu státní správy.

### **Čl.3**

#### **Místní poplatek za užívání veřejného prostranství**

Příslušnou obecně závaznou vyhláškou je zaveden místní poplatek za užívání veřejného prostranství. Poplatek platí fyzické i právnické osoby, které užívají veřejné prostranství způsobem uvedeným v čl.1. Povinnost ohlásit zvláštní užívání veřejného prostranství správci poplatku má i poplatník, který je od poplatku osvobozen.

### **Čl. 4**

#### **Obecné podmínky pro provádění výkopových prací v místních a účelových komunikacích v majetku Města Nový Jičín**

- 1) Činnost při stavbě a zásazích do silničních pozemků bude prováděna v souladu se zněním vyhlášky č. 104/1997 (ve znění pozdějších předpisů), kterou se provádí zákon č. 13/1997 Sb. (ve znění pozdějších předpisů) o pozemních komunikacích a TP 146 – Povolování a provádění výkopů a zásypů rýh pro inženýrské sítě ve vozovkách pozemních komunikací při respektování ČSN 736121, ČSN 736131 a dalších souvisejících ČSN a TP.
- 2) Označení pracovních míst bude provedeno dle TP 66 – Zásady pro označování pracovních míst na pozemních komunikacích.
- 3) Práce musí být prováděny tak, aby doba omezení provozu, obtěžování hlukem, vibracemi a zvýšenou prašností byla snížena na minimum.
- 4) Veškeré práce budou prováděny ve vhodném technologickém období. V období od 15.11. do 31.03. (zimní období) nejsou povoleny výkopové práce v místních a účelových komunikacích v majetku Města Nový Jičín. V případě havárie na vedení inženýrských sítí v zimním období je udělena výjimka. Při provádění prací se postupuje dle následujících podmínek:  
Zásyp rýhy bude proveden dle technických podmínek uvedených v čl.6. Dočasná povrchová úprava komunikace bude provedena v rozsahu výkopu (v dlážděné komunikaci příslušnou dlažbou, v asfaltové komunikaci studenou asfaltovou směsí nebo betonem s nemrznoucí směsí nebo recyklovanou asfaltovou směsí za horka)

nejpozději následující den po ukončení prací, neurčí-li správce komunikace jinak. Tento zásah bude pravidelně kontrolován a udržován plně sjízdný a schůdný do doby provedení konečné úpravy povrchu. Takovýto výkop bude v jarních měsících otevřen, znovu zhutněn a bude provedena konečná povrchová úprava dle technických podmínek uvedených v čl.6. Termín konečné úpravy je stanoven pevně, nejpozději do 30.4. téhož roku.

- 5) Při provádění výkopů mimo zimní období bude konečná úprava povrchu provedena nejpozději do 5-ti dnů po ukončení prací. Zásyp rýhy a konečná úprava povrchu bude provedena dle technických podmínek uvedených v čl.6. Až do provedení konečné povrchové úpravy bude místo výkopu označeno dopravním značením dle Zásad pro označování pracovních míst na pozemních komunikacích.
- 6) V případě rozsáhlých zásahů do komunikací s asfaltovým krytem (nad 150m délky) celkem, budou tyto rozděleny do etap, dle druhu stavby. Návrh na rozdělení do etap předloží žadatel o souhlas s užitím komunikace. Tento návrh nemusí být ze strany města Nový Jičín akceptován a může být změněn. Každá další etapa stavby bude započata až po ukončení a převzetí předešlé etapy správcem komunikace. Za ukončení etapy se považuje úprava povrchu min. provizorním zaasfaltováním rýhy do roviny s okolím. Stav povrchu musí být průběžně sledován. Jeho případné poruchy musí být včas opraveny. Konečná úprava povrchu může být provedena až po ukončení sedání zásypu rýhy.
- 7) Při samotné realizaci výkopových prací může být správcem komunikace upřesněn rozsah konečné povrchové úpravy komunikace dle skutečného zásahu do komunikace. Správce komunikace může při provádění konečné povrchové úpravy komunikace změnit technologii a typ prováděné konečné povrchové úpravy oproti původní skladbě.
- 8) Při zjištění existence kamenných dlažebních kostek a kamenných obrub pod povrchem komunikace, budou tyto očištěny, odvezeny a uloženy (v případě, že nebudou opětovně použity na příslušné stavbě) do areálu TSM Nový Jičín na náklady uživatele komunikace, neurčí-li správce komunikace jinak.
- 9) Uživatel komunikace před obnovou povrchu komunikace zajistí výškové vyrovnaní zařízení inženýrských sítí umístěných na povrchu komunikace (poklopy kanalizačních šachet, dešťových vpustí, armatury, povrchové znaky ostatních inženýrských sítí atd.) do nivelety komunikace. Tolerance ve výškovém osazení poklopu a vtokové mříže ve vozovce nebo v chodníku musí vyhovovat tolerancím dle ČSN 75 6101 a ČSN EN 752 a dále podmínkám ČSN 73 6101 a ČSN 73 6110. U mříží vpustí a poklopů šachet umístěných v komunikačních plochách se připouští odchylka max. - 5mm a + 0 mm nad okolní úroveň (v souladu s ČSN 75 6101 a ČSN EN 752).
- 10) Veškerá odvodňovací zařízení komunikací budou ukládanými IS podcházena nebo obcházena.
- 11) V případě poškození silniční dešťové kanalizace vedené v souběhu nebo křížením výkopů včetně uličních vpustí, uživatel komunikace na své náklady výměnou opraví celé části poškozeného potrubí nebo provede kompletní výměnu uliční vpusti včetně nového připojení na kanalizaci. Následně po ukončení prací uživatel komunikace doloží doklad o funkčnosti dešťové kanalizace (kamerová zkouška, fotodokumentace apod.), neurčí-li správce komunikace jinak.
- 12) V případě poškození vodorovného dopravního značení v průběhu stavebních nebo jiných prací na předmětné části komunikace je povinností uživatele komunikace při provádění konečné povrchové úpravy uvést toto značení do původního stavu a to prostřednictvím odborné firmy.

- 13) Krytí ukládaných IS musí být v souladu s ČSN 736005 – Prostorové uspořádání sítí technického vybavení.
- 14) Před zahájením prací je uživatel komunikace povinen zajistit vytyčení inženýrských sítí (telefonní vedení, elektrické kabely, optické kabely, veřejné osvětlení, vodovodní, kanalizační a plynovodní potrubí apod.).
- 15) Zahájení a ukončení prací je uživatel komunikace povinen ohlásit Technickým službám města Nového Jičína, Suvorovova 114, Nový Jičín, min. 3 dny předem.
- 16) Dojde-li vlivem provádění prací k omezení nebo zamezení příjezdu k nemovitostem, bude uživatel komunikace majitele těchto nemovitostí min. 15 dnů dopředu informovat a domluví s ním náhradní řešení. K znemožnění přístupu nesmí v žádném případě dojít.
- 17) Veškeré poruchy na komunikaci vzniklé případným sedáním záhozu či nekvalitním provedením konečné úpravy, musí uživatel komunikace bezodkladně odstraňovat až do stabilizace záhozu po dobu 60- ti měsíců od protokolárního předání překopu Městu Nový Jičín, odboru majetku a investic. Jestliže se porucha objeví v této lhůtě znovu, je uživatel komunikace povinen opravit ji.
- 18) Veškeré sporné situace budou řešeny na místě samém před zahájením výkopových prací, o tomto bude proveden zápis.

#### **Čl. 5**

#### **Obecné podmínky pro umíst'ování stavebního zařízení a skládek na místních a účelových komunikacích v majetku Města Nový Jičín**

- 1) V období od 16.11. do 31.3. (zimní období) nejsou povoleny zábory na místních komunikacích a veřejně přístupných účelových komunikacích s výjimkou odstranění havárií a dále jedná-li se o umístění kontejneru na odpad za předpokladu, že aktuálně nebude zhoršena sjízdnost a schůdnost komunikací (sníh, náledí).
- 2) Zvláštní užívání veřejného prostranství k uskladnění materiálu lze povolit pouze v případě, nelze-li k tomuto účelu použít jiný prostor, např. dvorů, zahrad apod.
- 3) V případě záboru chodníku za účelem umístění lešení musí být zabezpečen průchod vedle lešení min. 0,9 m. Není-li to možné, musí být zajištěn podchod pod lešením, který bude zabezpečen proti úrazu procházejících osob, případně po vozovce.
- 4) Nesmí být zakryty nebo zastíněny prvky svislého nebo vodorovného dopravního značení.
- 5) Označení pracovních míst bude provedeno dle TP 66 – Zásady pro označování pracovních míst na pozemních komunikacích.
- 6) Nesmí dojít k zásahu do povrchu chodníků, obrubníků, nebo poškození žádné části tělesa komunikace. O stožáry veřejného osvětlení nesmí být cokoli kotveno.
- 7) V případě částečné uzávěry místní komunikace musí být zachován jeden jízdní pruh široký nejméně 2,75 m.
- 8) Záborem místní a účelové komunikace nesmí být ohrožena bezpečnost silničního provozu.
- 9) Po celou dobu záboru bude udržován v okolí pořádek, nesmí docházet k jeho znečišťování. Pokud nejde o ohrazená staveniště, musí být stavební hmoty a jiný

materiál přivezeny až bezprostředně před jejich zpracováním, stavební suť a jiný odpad musí být v těchto případech denně odvážen.

- 10) Po celou dobu záboru bude zabezpečen nerušený přístup k uličním vpustím a jiným technickým zařízením.

#### Čl.6

#### **Technické podmínky pro provádění výkopových prací v místních (včetně chodníkových těles) a účelových komunikacích v majetku Města Nový Jičín**

- 1) Místní a účelové komunikace s vozovkou – stávající povrch asfaltový

a) Výkop:

Při provádění výkopu musí být dodržen následující postup:

Asfaltový povrch bude rozřezán pilou (případně odfrézován) v rozsahu výkopu. Řezné hrany musí být pravoúhlé. Následně bude proveden výkop. Veškerý vytěžený materiál bude okamžitě odvezen a zlikvidován dle platných právních předpisů, v žádném případě nebude uskladněn u výkopu a použit na zpětný zásyp.

b) Zásyp výkopu:

Při zásypu výkopu musí být dodrženy tyto konstrukční vrstvy, které budou po 150 mm vrstvách hutněny (uvedeno bez vrchní vrstvy ACO 11+ 50/70, tl. 50 mm):

- |                           |                       |
|---------------------------|-----------------------|
| - obalované kamenivo      | 70 mm                 |
| - kamenivo frakce 8 – 16  | 100 mm                |
| - kamenivo frakce 16 – 32 | 200 mm                |
| - kamenivo frakce 0 – 63  | v celé hloubce výkopu |

c) Konečná úprava:

Vyfrézování (zařezání pilou) a vybrání horní stávající vrstvy ACO v tloušťce 50 mm dle typu výkopu:

- podélný výkop v rozsahu  $\frac{1}{2}$  šířky komunikace a v délce výkopu s přesahem 0,5 m od hrany na každou stranu,
- příčný překop v celé šíři komunikace a v délce 0,5 m od hrany na každou stranu,
- dva a více příčných resp. drobných výkopů vzdálených od sebe do 10m po zaříznutí s rozšířením o 0,5 m, v celé šíři komunikace resp. pruhu a délce vymezené krajními překopy s přesahem 0,5 m od vnějších hran výkopů,
- ostatní drobné výkopy s přesahem 0,5 m od hrany na každou stranu a v pravidelném tvaru,
- je-li hrana výkopu blíže než 1 m ke krajnici, konečná povrchová úprava bude provedena až ke krajnici.

Asfaltový spojovací nátěr v celé ploše.

Asfaltování ACO 11+ 50/70 v tloušťce 50 mm bez navýšení nivelety vozovky. Vzniklé spáry budou zality asfaltovou zálivkou a zasypány štěrkopískem frakce 0 – 4 mm nebo opatřeny natavovacími pásky, dle určení správce komunikace.

Dojde-li při provádění výkopových prací k vytvoření kaverny nebo k poklesu okolního povrchu komunikace, musí být komunikace obnovena s přesahem minimálně v šířce kaverny resp. poklesu. Při zásahu do krytu vozovky nad 15 m<sup>2</sup> po zaříznutí s rozšířením o 0,5 m bude oprava vozovky prováděna strojní pokládkou.

V případě, že komunikace byla v předešlých 60 měsících rekonstruována (asfaltována v celé ploše), platí pro konečnou úpravu tyto podmínky:

- podélný výkop v celé šíři komunikace a v délce výkopu (celoplošně),
- příčný překop v celé šíři komunikace a v délce 0,5 m od hrany výkopu na každou stranu,
- dva a více příčných resp. drobných výkopů vzdálených od sebe do 15m v celé šíři komunikace a délce vymezené krajními překopy s přesahem 0,5 m od vnějších hran výkopů.

2) Místní a účelové komunikace s vozovkou – stávající povrch dlážděný:

a) Výkop:

Při provádění výkopu musí být dodržen následující postup:

Dlažba bude rozebrána v rozsahu výkopu a uskladněna. Rozebrání dlážděného krytu musí být provedeno tak, aby dlažba byla minimálně poškozena. Jednotlivé dlažební prvky budou řádně očištěny a uloženy ke zpětnému použití. Dlažební prvky budou uloženy mimo veřejně dostupnou plochu nebo řádně zajištěny proti vandalismu a krádeži. Následně bude proveden výkop. Veškerý vytěžený materiál bude okamžitě odvezen a zlikvidován dle platných právních předpisů, v žádném případě nebude uskladněn u výkopu a použit na zpětný zásyp.

b) Zásyp výkopu:

Při zásypu výkopu musí být dodrženy tyto konstrukční vrstvy, které budou po 150 mm vrstvách hutněny (uvedeno bez dlažby):

- štěrkopískový podsyp frakce 4 - 8                      50 mm
- kamenivo frakce 0 - 32                                      300 mm
- kamenivo frakce 0 – 63                                      v celé hloubce výkopu

c) Konečná úprava:

Rozebrání stávající dlažby dle typu výkopu, vyčištění a zhutnění stávajícího podkladu:

- podélný výkop v rozsahu  $\frac{1}{2}$  komunikace a v délce výkopu s přesahem 0,5 m od hrany na každou stranu,
- příčný překop v celé šíři komunikace a v délce 0,5 m od hrany na každou stranu,
- ostatní drobné výkopy s přesahem 0,5 m od hrany na každou stranu a v pravidelném tvaru,
- ložná vrstva v tl. 50 mm v celé ploše,
- položení dlažby a zaspárování štěrkopískem frakce 0 – 2 mm.

Při dláždění musí být dodržena stávající technologie – typ dlažby, úprava styčných spár, kladecí schéma. V případě poškození dlažby bude použita nová dlažba shodného typu a barvy na náklady uživatele komunikace. Povrch dlažby chodníku musí být na okraji 5 mm až 10 mm nad krajníky, obrubníky nebo obrubovými kostkami. Žlaby na odvedení srážkových vod je třeba v dlážděných krytech provádět se sklonem nejméně 0,5%.

3) Místní a účelové komunikace – komunikace s penetrovaným povrchem:

a) Výkop:

Při provádění výkopu musí být dodržen následující postup:

Bude proveden výkop v potřebném rozsahu. Veškerý vytěžený materiál bude okamžitě odvezen a zlikvidován dle platných právních předpisů, v žádném případě nebude uskladněn u výkopu a použit na zpětný zásyp.

b) Zásyp výkopu:

Při zásypu výkopu musí být dodrženy tyto konstrukční vrstvy, které budou po 150 mm vrstvách hutněny:

- kamenivo frakce 8 – 16                                      100 mm
- kamenivo frakce 16 – 32                                      200 mm
- kamenivo frakce 0 – 63                                      v celé hloubce výkopu

c) Konečná úprava:

Konečná úprava bude provedena penetrací, rozprostřením výplňového kameniva a zavibrováním v rozsahu výkopu. Obrusná vrstva bude opatřena ochranným nátěrem.

4) Místní komunikace - chodníkové těleso, stávající povrch asfaltový:

a) Výkop:

Asfaltový povrch bude rozřezán pilou v rozsahu výkopu, následně bude proveden výkop. Řezné hrany musí být pravoúhlé. Veškerý vytěžený materiál bude okamžitě odvezen a zlikvidován dle platných právních předpisů, v žádném případě nebude uskladněn u výkopu a použit na zpětný zásyp.

b) Zásyp výkopu:

Při zásypu výkopu musí být dodrženy tyto konstrukční vrstvy, které budou po 150 mm vrstvách hutněny (uvedeno bez vrchní vrstvy ACO 8 50/70, tl. 50 mm):

- obalované kamenivo 50 mm
- kamenivo frakce 8 – 16 200 mm
- kamenivo frakce 0 – 32 v celé hloubce výkopu

c) Konečná úprava:

Vyfrézování (zařezání pilou) a vybrání horní stávající vrstvy ACO (popř. litého asfaltu) v tloušťce 50 mm dle typu výkopu:

- podélný výkop v rozsahu celé šířky chodníkového tělesa a v délce výkopu s přesahem 0,5 m od hrany na každou stranu,
- příčný překop v celé šíři chodníkového tělesa a v délce 0,5 m od hrany na každou stranu,
- dva a více příčných resp. drobných výkopů vzdálených od sebe do 10m po zaříznutí s rozšířením o 0,5 m, v celé šíři chodníkového tělesa a délce vymezené krajními překopy s přesahem 0,5 m od vnějších hran výkopů,
- ostatní drobné výkopy v celé šíři chodníkového tělesa a v délce 0,5 m od hrany na každou stranu,
- penetrace v celé ploše,
- asfaltování ACO 8 50/70 v tloušťce 50 mm, vzniklé spáry budou zality asfaltovou zálivkou a zasypány štěrkopískem frakce 0 – 4 mm nebo opatřeny natavovacími pásy, dle určení správce komunikace.

5) Místní komunikace - chodníkové těleso, stávající povrch dlážděný:

a) Výkop:

Dlažba bude rozebrána v rozsahu výkopu a uskladněna. Následně bude proveden výkop. Veškerý vytěžený materiál bude okamžitě odvezen a zlikvidován dle platných právních předpisů, v žádném případě nebude uskladněn u výkopu a použit na zpětný zásyp.

b) Zásyp výkopu:

Při zásypu výkopu musí být dodrženy tyto konstrukční vrstvy, které budou po 150 mm vrstvách hutněny (uvedeno bez dlažby):

- štěrkopískový podsyp frakce 4 - 8 50 mm
- kamenivo frakce 0 – 32 250 mm
- kamenivo frakce 0 – 32 v celé hloubce výkopu

c) Konečná úprava:

Rozebrání stávající dlažby dle typu výkopu, vyčištění a zhutnění stávajícího podkladu:

- podélný výkop v rozsahu celé šířky chodníkového tělesa a v délce výkopu, při šířce chodníkového tělesa nad 2m, v rozsahu dle určení správce komunikace,
- příčný překop v celé šíři chodníkového tělesa a v délce 0,5 m od hrany na každou stranu,
- ostatní drobné výkopy v celé šíři chodníkového tělesa a v délce 0,5 m od hrany na každou stranu,



- Ložná vrstva v tl. 50 mm v celé ploše,
- Položení dlažby a zaspárování štěrkoískem frakce 0 – 2 mm.

Při dláždění musí být dodržena stávající technologie – typ dlažby, úprava styčných spár, kladecí schéma. V případě poškození dlažby bude použita nová dlažba shodného typu a barvy na náklady uživatele komunikace.

#### Čl. 7

#### **Kontrolní činnost při provádění výkopových prací v místních a účelových komunikacích v majetku města Nový Jičín**

- 1) U výkopových prací do 150 m délky budou provedeny min. kontroly
  - a) 1x před záhozem,
  - b) 1x při záhozu,
  - c) 1x před prováděním konečné úpravy.
 Kontroly svolá uživatel komunikace a o tomto bude proveden zápis do stavebního deníku.
- 2) U výkopových prací nad 150 m délky budou prováděny kontroly
  - a) pravidelně nejméně 2x týdně,
  - b) min. 1x kontrola před záhozem každého úseku,
  - c) min. 1x při záhozu každého úseku,
  - d) min. 1x před prováděním konečné úpravy každého úseku.
 Kontrolu svolá uživatel komunikace a o tomto bude proveden zápis do stavebního deníku.
- 3) Nebudou-li tyto kontroly provedeny, provede žadatel na své náklady sondy na místech určených správcem komunikace, v opačném případě nepřevezme Město Nový Jičín, odbor majetku a investic místní a účelové komunikace a věc bude postoupena MěÚ Nový Jičín, odboru správních činností, k zahájení správního řízení.
- 4) Správcem komunikace budou prováděny náhodné kontroly. V případě pochybností při přebírání zásypu po zásahu do komunikace může správce komunikace požadovat protokol o míře zhutnění od autorizované zkušebny, nebo od organizací, které provádějí zkoušku míry zhutnění zásypů. Míra zhutnění musí odpovídat požadavkům na konstrukci vozovky dle TP 170 – Navrhování vozovek pozemních komunikací.
- 5) V den ukončení výkopových prací a provedení konečné úpravy je žadatel povinen přizvat správce komunikace k převzetí místní nebo účelové komunikace zpět k užívání. O tomto bude proveden zápis. V případě pochybností při přebírání může správce komunikace vyžadovat protokol o provedení kontroly kvality povrchu komunikace (rovinnost povrchu, tloušťka vrstev) dle požadavku TP 146.
- 6) Kontrolní zkoušky budou prováděny za přítomnosti správce komunikace a v místě komunikace, které určí správce komunikace, pokud nebude dohodnuto jinak. Za účelem kontroly provádění výkopových prací musí žadatel umožnit kompetentním zaměstnancům Městského úřadu Nový Jičín, případně příspěvkové organizaci a městské policii neomezený vstup na staveniště.

#### Čl. 8

#### **Postup při neplnění podmínek**

- 1) V případě nedodržení podmínek povolení MěÚ Nový Jičín, odboru dopravy, podmínek vyjádření Města Nový Jičín, odboru majetku a investic a těchto zásad postoupí odbor majetku a investic věc MěÚ Nový Jičín, odboru správních činností k zahájení správního řízení. V rámci správního řízení lze uložit pokutu fyzické osobě do 500 000,- Kč dle § 42a zák. č. 13/1997 Sb., o pozemních komunikacích, ve znění pozdějších předpisů a

právnícké nebo podnikající fyzické osobě do 500 000,- Kč dle § 42b zák. č. 13/1997 Sb., o pozemních komunikacích, ve znění pozdějších předpisů.

- 2) V případě, že nebude místní komunikace nebo chodníkové těleso ve stanoveném termínu vyklizeno a uvedeno do původního stavu, vyměří zpětně Městský úřad Nový Jičín, odbor majetku a investic místní poplatek za užívání veřejného prostranství dle obecně závazné vyhlášky města Nový Jičín o místních poplatcích, dle skutečného trvání užívání.
- 3) V případě, že nebude provedena konečná úprava místních a účelových komunikací, nebo nebude provedena v rozsahu dle těchto zásad ve stanoveném termínu, nebo nebude udržována provizorní úprava v zimním období, nebo nebude v 60-ti měsíční záruční době provedena oprava způsobena sedáním záhozu, či nekvalitním provedením konečné úpravy, podá Město Nový Jičín, odbor majetku a investic podnět k vydání exekučního příkazu podle ust. § 119 odst. 1 zák. č. 500/2004. Sb., správní řád, Městskému úřadu Nový Jičín, odboru správních činností. Ten po marném uplynutí lhůty stanovené exekuční výzvou vydá exekuční příkaz, kdy provedením prací pověří jiného dodavatele, který práce provede na náklad a nebezpečí žadatele. Následně bude na žadateli uplatněn nárok na úhradu nákladů.

#### Čl. 9

#### **Závěrečná ustanovení**

- 1) Touto směrnicí se ke dni její účinnosti ruší směrnice č. 16/2007 Zásady pro užívání veřejného prostranství, spočívající v provádění výkopových prací a umísťování stavebního zařízení a skládek, na území města Nového Jičína ze dne 11.12.2007.
- 2) Na právní vztahy vzniklé před dnem nabytí účinnosti této směrnice se vztahují ustanovení směrnice č. 16/2007.
- 3) Tato směrnice byla schválena usnesením Rady města Nový Jičín č.1761/60/2018 ze dne 14.03.2018.
- 4) Tato směrnice nabývá účinnosti dnem 01.04.2018.

V Novém Jičíně .....

---

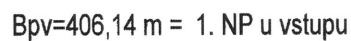
Mgr. Blanka Faluši, MBA  
místostarostka města



$$89\frac{11}{2}$$

SITUACE M 1:100

(S PODKLADEM GEODETICKÉHO ZAMĚŘENÍ)


$$\pm 0,000 = 403,940 \text{ m n.m.} = \text{ŽB DNO VODOJEMU (VDJ)}$$

<b>PROJEKTY VODAM s.r.o.</b> Galatova 158, 753 01 Hranice tel. +420 677 807 8050 zava7c E-mail: vodom@vodom.cz www.vodom.cz			
HP ZODPOVĚDNÝ PROJEKTANT VYPRACOVAL TECHNICKÁ KONTROLA ZADAVATEL OVRBES KRAJ		ING. PETR MATUŠKA ING. POLETINOVÁ ING. POLETINOVÁ ING. STANISLAV JURÁŘ MĚSTO NOVÝ JIČÍN NOVÝ JIČÍN MORAVSKOSLEZSKÝ	
PROJEKT		DATUM SRPEN 2024 AUTORIZAČNÍ PODPIS ZAK. ČÍSLO ARCHA ČÍSLO MĚŘITKO 03.696 2854 1:100	
<b>OPRAVA VODOJEMU VE STANÍKU</b>			
OBLAST PŘÍLOHA		STUPEŇ DŮR+DSP ČÍSLO PŘÍLOHY C.3	





**Městský úřad Nový Jičín**  
Odbor životního prostředí

Váš dopis zn.: MUNJ-143422/2024/OSM-Hrn  
Ze dne: 08.10.2024  
Naše č.j.: MUNJ-150687/2024/OŽP-Bok  
Spis. značka: S-MUNJ-29191/2024/OŽP

Odbor správy majetku  
Ing. Hrňa

Vyřizuje: Ivana Boková  
Pracoviště: Masarykovo nám. 1/1  
Telefon: 556768265  
Mobil:

Datum: 18.10.2024

**2230 - Žádost o vyjádření - oprava vodojemu ve Straníku**

- stanovisko z hlediska samostatné působnosti

Městský úřad Nový Jičín, odbor životního prostředí jako příslušný orgán ve věcech samostatné působnosti pro oblasti:

- o posuzování zásahů do zeleně v majetku města
- o komplexní výkon hospodaření na lesním majetku města
- o systém shromažďování, sběru, přepravy, třídění, využívání a odstraňování komunálních odpadů

dle Přílohy č. 2 Organizačního řádu č. 20/2020 s účinností od 01. 01. 2021 vč. dodatku č.1 účinného od 01.01.2022, kap. 12, bod 12.2, odst. a,f a bod 12.3, odst. b posoudil na základě žádosti ze dne 08.10.2024 dokumentaci

**2230 - Žádost o vyjádření - oprava vodojemu ve Straníku**

a sděluje k věci následující doporučení, připomínky, informace a návrhy podmínek:

1. Odpadové hospodářství (referent veřejné správy Ivana Boková)

Z hlediska odpadového hospodářství nemáme k tomuto záměru námitek.

2. Správa městské zeleně (referent veřejné správy Ing. Hedvika Hubáčková)

Z hlediska správy městské zeleně nemáme námitek k tomuto záměru.

Po stavbě je nutno dotčené pozemky trávníků oset travní směsí tak, aby nebyla komplikována následná údržba (kamenná suť musí být před výsevem z plochy vybrána), a to v souladu s ČSN 83 9031 Zakládání trávníků.

3. Správa městských lesů (referent veřejné správy Mgr. Martin Schönwälder)

Z hlediska lesního hospodářství nemáme k tomuto záměru námitek.

Doporučujeme v případné smlouvě mezi Městem Nový Jičín jako vlastníkem a žadatelem zakotvit povinnost využití pozemku/ů v souladu s právními předpisy (vč.obecně závazných vyhlášek města Nový Jičín – např. o zvláštním užívání veřejného prostranství) a konkretizovat postup obou smluvních stran při plánování a realizaci dalších záměrů (změna využití území, umístění stavby, budování zpevněných ploch, přístřešků apod.) mj. i ve vztahu k orgánům státní správy. Toto doporučení se z logiky věci netýká smluv o převodu vlastnictví z města na jiný subjekt.

**ADRESA**

Město Nový Jičín  
Masarykovo nám. 1/1  
741 01 Nový Jičín

**KONTAKTY**

ISDS: ywmb4nc  
e-podatelna@novyjicin.cz  
+420 556 768 222

**WWW.NOVIJICIN.CZ**

facebook.com/novyjicin  
IČO 00298212

Toto vyjádření nenahrazuje:

1. stanoviska dotčených orgánů veřejné správy v přenesené působnosti (orgán ochrany ZPF, ovzduší, přírody, orgán státní správy lesů nebo orgán veřejné správy dle zákona o odpadech),
2. smlouvu o pronájmu nebo jiný právní titul opravňující užívání pozemku nebo jiné nakládání s ním,
3. vyjádření oprávněného zástupce města Nový Jičín v řízeních vedených orgány veřejné moci.

Ing. Eva Bártková  
vedoucí odboru životního prostředí



TECHNICKÉ  
SLUŽBY MĚSTA  
NOVÉHO JIČÍNA

**Žadatel:**

Ing. Tomáš Hrňa  
Masarykovo nám. 1/1  
556 768 381  
tomas.hrna@novyjiцин.cz

číslo jednací OSM: MUNJ-143423/2024/OSM-Hrn  
číslo jednací TS: 3128/24  
číslo jednací TS VO: 148/2024/Sta  
vyřizuje: Petr Stašek  
mail: vo@tsnj.cz  
v Novém Jičíně dne: 22. 10. 2024

**Věc: VYJÁDŘENÍ O EXISTENCI PODZEMNÍCH VEDENÍ – ZAŘÍZENÍ**  
**AKCE : „Oprava vodojemu ve Straníku“**  
**Místo staveniště – trasy: „Straník, číslo parcely 294“**

Při realizaci výše uvedené stavby dle předložené projektové dokumentace

~~nedojde - dojde~~

ke styku (souběhu-křižování) se zařízením VO.

**Se stavbou souhlasíme** za podmínek, že **v případě změn projektu jste povinni nás o těchto změnách informovat. Zákresy podzemních inženýrských sítí neslouží jako vytyčovací výkres.** Provádět jakékoliv práce v okolí našeho podzemního zařízení je bez našeho souhlasu nepřijatelné.

**Ochranné pásmo: 1 m**

V ochranném pásmu je zakázáno:

- zřizovat stavbu (i provizorní), nebo jiná zařízení, skládky,...atd.
- provádět jinou činnost, která by znemožnila nebo podstatně znesnadňovala přístup k zařízení a tím plynulost a bezpečnost provozu (např. prosakováním působit korozivně na zařízení)
- provádět bez souhlasu provozovatele zemní práce, které by mohly ohrozit zařízení a tím plynulost a bezpečnost jeho provozu, (např. výkopy, odklizení nebo navážení zeminy, sondy, zpevněné plochy).

**Provádění zemních prací v blízkosti našeho podzemního zařízení se povoluje s tím, že Vaše organizace bude respektovat následující podmínky:**

- požádá o vytyčení trasy příslušnou provozovnu veřejného osvětlení TS města Nového Jičína, příspěvková organizace
- vytyčí kabelovou trasu viditelně ve stanovišti – trase
- započítí práce v blízkosti podzemního zařízení oznámí provozu předem se žádostí o dozor
- seznámí (prokazatelně) patřičné pracovníky s polohou vedení
- v případě nepředpokládaných prací v blízkosti ochranného pásma trasy zajistí vykopání ručních sond k ověření přesné polohy
- upozorní své pracovníky na možnou odchylku uloženého zařízení od výkresové dokumentace
- průkazně zakáže provádění jakýchkoliv zemních prací s mechanismy v ochranném pásmu zařízení
- vyzve příslušnou provozovnu ke kontrole stavu a uložení kabelu dle ČSN 736005, 736006, 34150. Osoba pověřená dozorem dá souhlas k zasypání výkopu.
- ohlásí neprodleně každé poškození podzemního zařízení
- poškození, případně přemístění stávajících zařízení VO uhradí žadatel – investor

**Platnost tohoto vyjádření platí dva roky ode dne vydání**

Technické služby města Nového Jičína,  
příspěvková organizace  
Suvorovova 909/114, 741 01 Nový Jičín  
IČ: 00417688 DIČ: CZ00417688

VEŘEJNÉ OSVĚTLENÍ

22. 10. 2024

Technické služby města Nového Jičína  
příspěvková organizace

Suvorovova 909/114  
741 01 Nový Jičín

sekretariat@tsnj.cz  
www.tsnj.cz

556 764 830

IČ 00417688  
DIČ CZ00417688

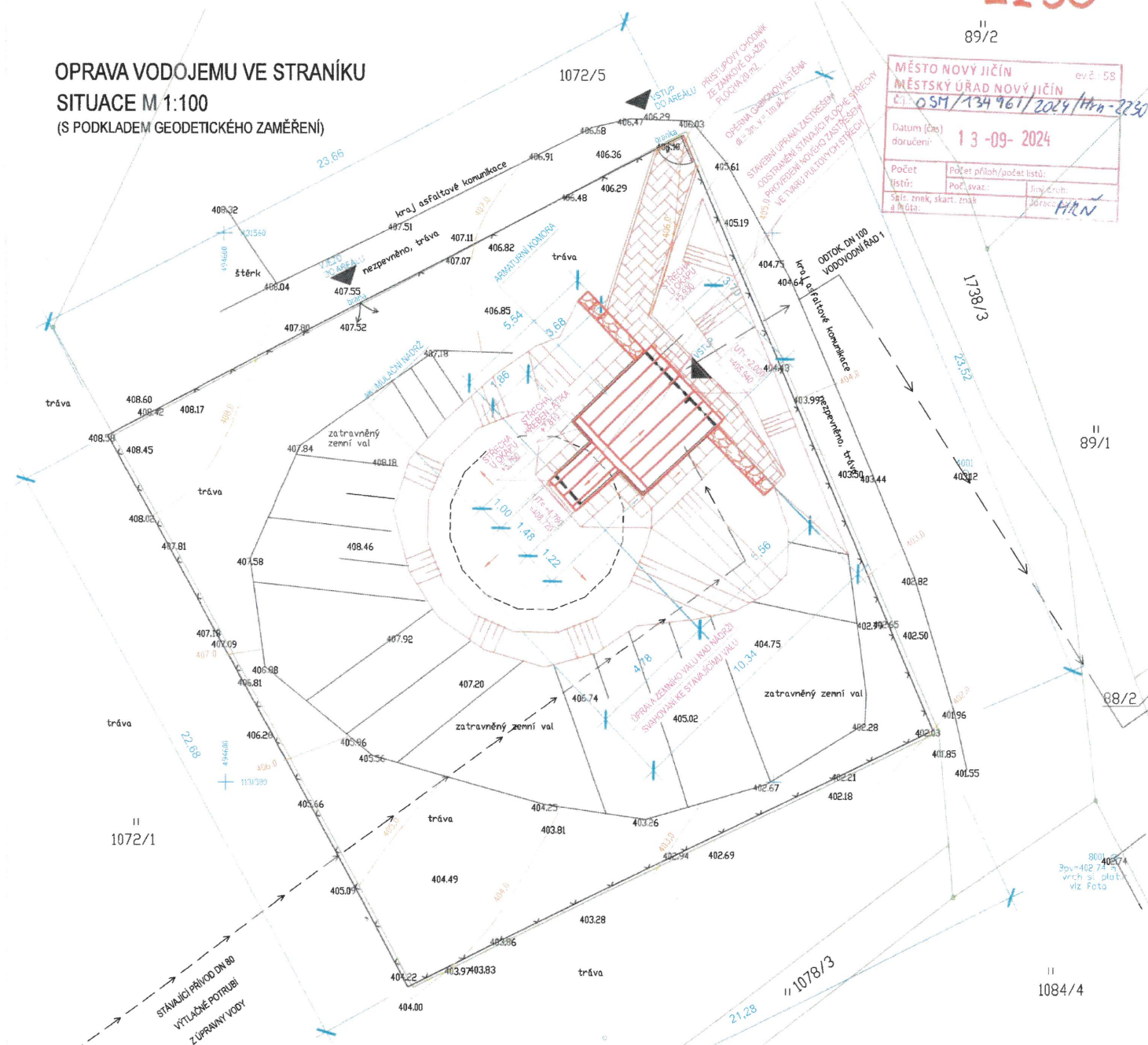




$$89\frac{11}{2}$$

SITUACE M 1:100

(S PODKLADEM GEODETICKÉHO ZAMĚŘENÍ)



Za vlastníka pozemků  
SOUHLASÍME.

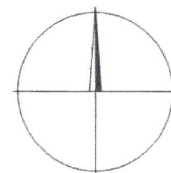
02-12-2024

par. c. st 294 v k.ú. Straník

Ing. Tomáš Hrdina

741 11 NOVÝ JIČÍN  
(5)

Bpv=406,14 m = 1. NP u vstupu

$$\pm 0,000 = 403,940 \text{ m n.m.} = \text{ŽB DNO VODOJEMU (VDJ)}$$


HRANICE KATASTRU

STAVAJĄCI NADZEMNI OBIEKT VDU

STAVAJUĆI OPLOČENI AREAL UVDJ

STÁVAJÍCÍ PŘÍTOK - VÝTLAČNÝ ŘAD - Z ÚPRAVNÝ DO VDJ


STÁVAJÍCÍ ODTOK - VODOVODNÍ ŘAD 1

STAVESNÍ ÚPRAVY OBJEKTU  
JSOU VYZNAČENY ČERVENĚ

PŘÍSTUPOVÝ CHODNÍK K OBJEKTU VDU

### OPĚRNÁ GABIONOVÁ STĚNA

[illegible]

<b>PROJEKT VODAM s.r.o.</b> Čadova 152, 753 01 / Brno tel. 581 907 167 / 58103 156072 E-mail: vodam@vodam.cz www.vodam.cz			
HP	ING. PETR MATUŠKA	DATUM	
ZODPOVĚDNÝ PROJEKTANT	ING. POLETINOVÁ	SRPEN 2024	
VÝPRAVOVAL	ING. POLETINOVÁ	AUTORIZAČNÍ PODPIS	
TECHNICKÁ KONTROLA	ING. STANISLAV JURÁŘ		
ZADAVATEL	MĚSTO NOVÝ JIČÍN	ZAK. ČÍSLO	03.696
OKRES	NOVÝ JIČÍN	ARCH. ČÍSLO	2854
KRAJ	MORAVSKOSLEZSKÝ	MĚŘÍTKO	1:100
PROJEKT			PARÉ
<b>OPRAVA VODOJEMU VE STRANÍKU</b>			
OBJEKT			STUPĚŇ
			DŮR+DSP
PŘÍLOHA			ČÍSLO PŘÍLOHY
KOORDINAČNÍ SITUÁČNÍ VÝKRES			C. 3



#### **4. Stanoviska vlastníků veřejné dopravní a technické infrastruktury**

- Vyjádření 4M Rožnov spol. s r. o., Videčská 473/11, 756 61 Rožnov pod Radhoštěm ze dne 17.09.2024
- Vyjádření společnosti CETIN a.s., Českomoravská 2510/19, 190 00 Praha 9 ze dne 12.09.2024, s č. j. 268302/24
- Vyjádření společnosti ČD – Telematika, a. s., Perneroва 2819/2a, 130 00 Praha 3 ze dne 13.09.2024, č. j. 2202419827
- Vyjádření společnosti ČD – Telematika, a. s., Perneroва 2819/2a, 130 00 Praha 3 k sítím Správy železnic s. o. ze dne 16.09.2024, č. j. 3202419827
- Vyjádření společnosti ČEZ Distribuce a.s., Teplická 874/8, 405 02 Děčín – Děčín IV Podmokly, ze dne 06.08.2024, zn. 001150808125
- Sdělení společnosti ČEZ Distribuce a.s., Teplická 874/8, 405 02 Děčín – Děčín IV Podmokly, ze dne 12.09.2024, zn. 0102211112
- Sdělení společnosti ČEZ ICT Services, a. s., Duhová 1531/3, 140 53 Praha 4 ze dne 12.09.2024, zn. 0700891790
- Sdělení společnosti Telco Pro Services, a. s., Duhová 1531/3, 140 00 Praha 4 ze dne 12.09.2024, zn. 0201779583
- Sdělení společnosti Telco Infrastructure, s.r.o., Duhová 1531/3, 140 53 Praha 4 ze dne 12.09.2024, zn. 1100161551
- Vyjádření společnosti GasNet, s. r. o., Klíšská 940/96, Klíše, 400 01 Ústí nad Labem zastoupený spol. GasNet Služby s. r. o., Plynárenská 499/1, Zábřovice, 602 00 Brno ze dne 12.09.2024, ZN. 5003162387
- Vyjádření společnosti NET4GAS, s. r. o., Na Hřebenech II 1718/8, 140 21 Praha 4 – Nusle ze dne 12.09.2024, zn. 9608/24/OPV/N
- Vyjádření společností T-Mobile Czech Republic a. s., Tomíčková 2144/1, 148 00 Praha 4 ze dne 12.09.2024, zn. E52330/24
- Vyjádření společnosti Vodafone Czech Republic a. s., Náměstí Junkových 2, 155 00 Praha 5 ze dne 12.09.2024, zn. 240912-1428735187
- Vyjádření obce Hodslavice, č.p. 211, 742 71 Hodslavice ze dne 03.02.2025



V Rožnově pod Radhoštěm 17. 9. 2024

**4M ROŽNOV spol. s r.o.**

**ISO9001:2015**

**Inteligentní optické sítě GPON - telekomunikace**

Videčská 473, ROŽNOV p.R., 756 61  
IČO: 45195579, DIČ: CZ45195579  
mob: 603 451 222, [www.4mroznov.cz](http://www.4mroznov.cz)  
e mail: [info@4mroznov.cz](mailto:info@4mroznov.cz)

člen mediální skupiny DWP  
člen Hospodářské komory ČR

**PROJEKTY VODAM s.r.o.**  
**Galašova 158**  
**753 01 HRANICE**

**Věc: vyjádření o existenci kabelů systému SEK OIIS TKR Hostašovice a Straník**

V katastrálním území Straník, na parcele č. parc.st.294 zasažené stavebním záměrem:  
„REKONSTRUKCE VODOJEMU VE STRANÍKU“ se **NENACHÁZÍ** podzemní kabelové  
koaxiální sítě SEK OIIS TKR Hostašovice a Straník, které jsou ve správě společnosti 4M  
Rožnov spol. s r.o.

Uvedeným stavebním záměrem **NEDOJDE** k dotčení sítí SEK ve správě firmy 4M Rožnov  
spol. s r.o. při budování přípojek inženýrských sítí.

Souhlasíme s vydáním souhlasu se stavbou pro sloučené územní a stavební řízení za  
podmínek uvedených výše.

Toto vyjádření platí pro správu a ochranu sítí TKR Hostašovice a Straník jeden rok od data  
vydání.

razítko, podpis



**Roudný Pavel**

Za firmu 4M Rožnov spol. s r.o.  
Provozovatel a správce sítí TKR Hostašovice a Straník





**VYJÁDŘENÍ O POLOZE SÍTĚ ELEKTRONICKÝCH KOMUNIKACÍ  
společnosti CETIN a.s.  
(„Vyjádření“)**

**A VŠEOBECNÉ PODMÍNKY OCHRANY SÍTĚ ELEKTRONICKÝCH KOMUNIKACÍ  
společnosti CETIN a.s.  
(„Všeobecné podmínky ochrany SEK“)**

toto Vyjádření a Všeobecné podmínky ochrany SEK je vydané dle ustanovení § 101 zákona č. 127/2005 Sb., o elektronických komunikacích a o změně některých souvisejících zákonů, v platném znění („**Zákon o elektronických komunikacích**“), a dle příslušných ustanovení zákona č. 283/2021 Sb., stavební zákon, ve znění pozdějších předpisů („**Stavební zákon**“), a dle příslušných ustanovení zákona č. 89/2012 Sb., občanského zákoníku, v platném znění („**Občanský zákoník**“)

**Číslo jednací: 268302/24**

**Číslo žádosti: 0124 787 740 („Žádost“)**

Název akce („ <b>Stavba</b> “)	Oprava vodojemu ve Straníku	
Důvod vydání Vyjádření („ <b>Důvod vyjádření</b> “)	Žádost o povolení záměru nebo odstranění stavby, zařízení nebo terénní úpravy dle Stavebního zákona	
<b>Žadatel</b>	PROJEKTY VODAM s.r.o.	
<b>Stavebník</b>	Město Nový Jičín, Masarykovo nám. 1/1, Nový Jičín, 74101	
<b>Zájmové území</b>	Okres	Nový Jičín
	Obec	Nový Jičín
	Kat. území / č. parcely	Straník
<b>Platnost Vyjádření</b>	<b>12. 9. 2026 („Den konce platnosti Vyjádření“)</b>	

Žadatel Žádostí určil a vyznačil Zájmové území, jakož i určil Důvod Vyjádření.

Na základě určení a vyznačení Zájmového území Žadatelem a na základě určení Důvodu Vyjádření vydává společnost CETIN a.s. následující Vyjádření:

**Nedojde ke střetu se sítí elektronických komunikací (dále jen „SEK“) společnosti CETIN a.s.**

- (I) Na Žadatelem určeném a vyznačeném Zájmovém území se nevyskytuje SEK společnosti CETIN a.s.
- (II) Společnost CETIN a.s. **souhlasí, aby** Stavebník a/nebo Žadatel, je-li Stavebníkem v Zájmovém území vyznačeném v Žádosti, **provedl stavbu a/nebo činnosti** povolené příslušným správním rozhodnutím vydaným dle Stavebního zákona.
- (III) Stavebník nebo jím pověřená třetí osoba je povinen řídit se Všeobecnými podmínkami ochrany SEK, které jsou nedílnou součástí Vyjádření.

**Vyjádření je platné pouze pro Zájmové území určené a vyznačené Žadatelem, jakož i pro Důvod Vyjádření stanovený a určený Žadatelem v Žádosti.**

Vyjádření pozbývá platnosti i) v Den konce platnosti Vyjádření, ii) změnou rozsahu Zájmového území či změnou Důvodu Vyjádření uvedeného v Žádosti a/nebo iii) jakýmkoliv porušením kterékoliv povinnosti stanovené Všeobecnými podmínkami ochrany SEK, to vše v závislosti na tom, která ze skutečností rozhodná pro pozbytí platnosti Vyjádření nastane nejdříve.



Číslo jednací: 268302/24

Číslo žádosti: 0124 787 740

Společnost CETIN a.s. vydáním tohoto Vyjádření poskytla Žadateli pro Žadatelem určené a vyznačené Zájmové území veškeré informace o SEK dostupné společnosti CETIN a.s. ke dni podání Žádosti.

Ze strany společnosti CETIN a.s. může v některých případech docházet ke zpracování Vašich osobních údajů. Ke zpracování Vašich osobních údajů dochází vždy v souladu s platnými právními předpisy. Konkrétní zásady a podmínky zpracování osobních údajů společností CETIN a.s. jsou dostupné na stránce <https://www.cetin.cz/zasady-ochrany-osobnich-udaju>.

V případě dotazů k Vyjádření kontaktujte prosím asistenční linku 800 630 630.

**Přílohami Vyjádření jsou:**

- *Všeobecné podmínky ochrany SEK*
- *Situační výkres (obsahuje Zájmové území určené a vyznačené Žadatelem a výřezy účelové mapy SEK)*

Vyjádření vydala společnost **CETIN a.s.** dne: 12. 9. 2024.



CETIN a.s.  
Českomoravská 2510/19, Libeň  
190 00 Praha 9  
DIČ: CZ04084063

102

**VŠEOBECNÉ PODMÍNKY OCHRANY SÍTĚ ELEKTRONICKÝCH KOMUNIKACÍ společnosti CETIN a.s.****1. PLATNOST VŠEOBECNÝCH PODMÍNEK**

- i) Tyto Všeobecné podmínky ochrany sítě elektronických komunikací (dále jen „VPOSEK“) tvoří součást Vyjádření (jak je tento pojem definován níže v článku 2 VPOSEK).
- ii) V případě rozporu mezi Vyjádřením a těmito VPOSEK mají přednost ustanovení Vyjádření, pokud není těmito VPOSEK stanoveno jinak.

**2. DEFINICE**

Níže uvedené termíny, jsou-li použity v těchto VPOSEK a uvozeny velkým písmenem, mají následující význam:

„**CETIN**“ znamená CETIN a.s. se sídlem Českomoravská 2510/19, Libeň, 190 00 Praha 9, IČO: 04084063, zapsaná v obchodním rejstříku vedeném Městským soudem v Praze pod spz. B 20623;

„**Občanský zákoník**“ znamená zákon č. 89/2012 Sb., občanský zákoník, ve znění pozdějších předpisů;

„**POS**“ je zaměstnanec společnosti CETIN, pověřený ochranou sítě, Jiří Buczek, tel.: 602 450 122, e-mail: jiri.buczek@cetin.cz;

„**Den**“ je kalendářní den;

„**Příslušné požadavky**“ znamená jakýkoli a každý příslušný právní předpis, vč. technických norem, nebo normativní právní akt veřejné správy či samosprávy, nebo jakékoli rozhodnutí, povolení, souhlas nebo licenci, včetně podmínek, které s ním souvisí;

„**SEK**“ je síť elektronických komunikací ve vlastnictví CETIN;

„**Stavba**“ je stavba a/nebo činnosti ve vztahu, k níž bylo vydáno Vyjádření, a je prováděna Stavebníkem a/nebo Žadatelem v souladu s Příslušnými požadavky, povolená příslušným správním rozhodnutím vydaným dle Stavebního zákona;

„**Situační výkres**“ je výkres, který je přílohou Vyjádření a obsahuje Zájmové území určené a vyznačené Žadatelem v Žádosti a výřezy účelové mapy SEK;

„**Stavebník**“ je osoba takto označená ve Vyjádření;

„**Vyjádření**“ je vyjádření o poloze sítě elektronických komunikací vydané společností CETIN dne 12. 9. 2024 pod č.j. 268302/24;

„**Zájmové území**“ je území označené Žadatelem a/nebo Stavebníkem v Žádosti;

„**Stavební zákon**“ je zákon č. 283/2021 Sb., stavební zákon, ve znění pozdějších předpisů;

„**Zákon o elektronických komunikacích**“ je zákon č. 127/2005 Sb., o elektronických komunikacích a o změně některých souvisejících zákonů, ve znění pozdějších předpisů;

„**Žadatel**“ je osoba takto označená ve Vyjádření.

„**Žádost**“ je žádost, kterou Žadatel a/nebo Stavebník požádal CETIN o vydání Vyjádření.

**3. PLATNOST A ÚČINNOST VPOSEK**

Tyto VPOSEK jsou platné a účinné Dnem odeslání Vyjádření na i) adresu elektronické pošty Stavebníka a/nebo Žadatele uvedenou v Žádosti nebo ii) adresu pro doručení prostřednictvím poštovní přepravy uvedenou Stavebníkem a/nebo Žadatelem v Žádosti.

**4. OBECNÁ PRÁVA A POVINNOSTI STAVEBNÍKA A/NEBO ŽADATELE**

- (i) Stavebník, Žadatel je výslovně srozuměn s tím, že SEK je veřejně prospěšným zařízením, byla zřízena ve veřejném zájmu a je chráněna Příslušnými požadavky.

- (ii) Stavebník, Žadatel nebo jím pověřená třetí osoba, je povinen při provádění Stavby nebo jiných prací, při odstraňování havárií a projektování staveb, řídit se Příslušnými požadavky, správnou praxí v oboru stavebnictví a technologickými postupy a je povinen učinit veškerá nezbytná opatření vyžadovaná Příslušnými požadavky k ochraně SEK před poškozením. Povinnosti dle tohoto odstavce má Stavebník rovněž ve vztahu k SEK, které se nachází mimo Zájmové území.
- (iii) Při zjištění jakéhokoli rozporu mezi údaji v Situačním výkresu, který je přílohou Vyjádření a skutečným stavem, je Stavebník a/nebo Žadatel povinen bez zbytečného odkladu, nejpozději Den následující po zjištění takové skutečnosti, zjištěný rozpor oznámit POS.
- (iv) Případné dodatečné požadavky na úpravu a přeložení SEK zajistí společnost CETIN v souladu s ustanovením § 104 odst. 17 Zákona o elektronických komunikacích.
- (v) Stavebník, Žadatel nebo jím pověřená třetí osoba, je povinen každé poškození či krádež SEK bezodkladně, nejpozději Den následující po zjištění takové skutečnosti, oznámit takovou skutečnost dohledovému centru společnosti CETIN na telefonní číslo +420 800 630 630.
- (vi) Bude-li Stavebník, Žadatel nebo jím pověřená třetí osoba na společnosti CETIN požadovat, aby se jako účastník správního řízení, pro jehož účely bylo toto Vyjádření vydáno, vzdala práva na odvolání proti rozhodnutí vydanému ve správním řízení, je oprávněn kontaktovat POS.

**5. ROZHODNÉ PRÁVO**

Vyjádření a VPOSEK se řídí českým právem, zejména Občanským zákoníkem, Zákonem o elektronických komunikacích a Stavebním zákonem. Veškeré spory z Vyjádření či VPOSEK vyplývající budou s konečnou platností řešeny u příslušného soudu České republiky.

**6. PÍSEMNÝ STYK**

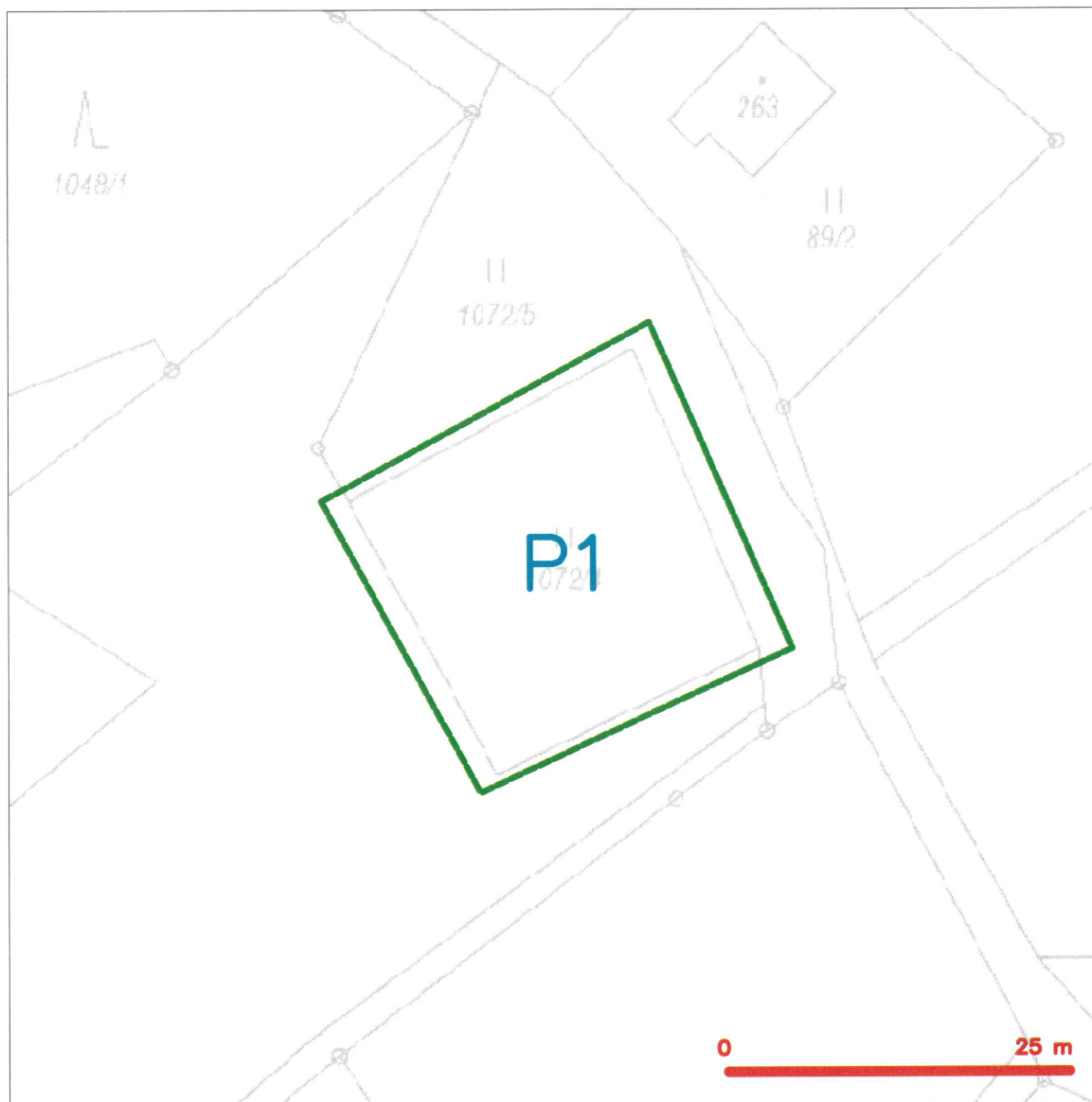
Písemným stykem či pojmem „písemně“ se pro účely Vyjádření a VPOSEK rozumí předání zpráv jedním z těchto způsobů:

- v listinné podobě;
- e-mailovou zprávou se zaručeným elektronickým podpisem dle zák. č. 227/2000 Sb., o elektronickém podpisu a o změně některých dalších zákonů (zákon o elektronickém podpisu), ve znění pozdějších předpisů;

**7. ZÁVĚREČNÁ USTANOVENÍ**

- (i) Stavebník, Žadatel nebo jím pověřená třetí osoba je počínaje Dnem převzetí Vyjádření povinen užít informace a data uvedená ve Vyjádření pouze a výhradně k účelu, pro který mu byla tato poskytnuta. Stavebník, Žadatel nebo jím pověřená třetí osoba není oprávněn informace a data rozmnožovat, rozšiřovat, pronajímat, půjčovat či jinak umožnit jejich užívání třetí osobou bez předchozího písemného souhlasu společnosti CETIN.
- (ii) Pro případ porušení kterékoliv z povinností Stavebníka, Žadatele nebo jím pověřené třetí osoby, založené Vyjádřením /nebo těmito VPOSEK je Stavebník, Žadatel či jím pověřená třetí osoba odpovědný za veškeré náklady a škody, které společnosti CETIN vzniknou porušením povinností Stavebníka, Žadatele nebo jím pověřené třetí osoby.

## SITUAČNÍ VÝKRES - ZÁJMOVÉ ÚZEMÍ



### LEGENDA

- hranice zájmového území k vyjádření
- NN přípojka, území s NN přípojkou CETIN
- zaměřený průběh metalického kabelu
- zaměřený průběh optického kabelu, HDPE trubky  
nebo souběh optického a metalického kabelu
- nezaměřený průběh metalického kabelu
- nadzemní síť cizí
- nezaměřený průběh optického kabelu, HDPE trubky  
nebo souběh optického a metalického kabelu
- rádiové síť, ochranné pásmo rádiové sítě
- nadzemní síť
- neprovozovaná síť
- podzemní síť cizí
- síť s NN
- kolektor, kabelovod

*Kat*  
 CETIN a.s.  
 Českomoravská 2510/19, Libeň  
 190 00 Praha 9  
 DIČ: CZ04084063  
 102



ČD-TELEMATIKA

Ing. Jana Juhaňáková  
PROJEKTY VODAM s. r. o.  
Galašova 158  
753 01 Hranice

Číslo jednací 2202419827

Datum 13.9.2024

Vyřizuje Alena Poláčková

telefon

e-mail Alena.Polachova@cdt.cz

Věc:

**Vyjádření k existenci sítí elektronických komunikací - Souhlas se stavbou**

Název stavby: **Oprava vodojemu ve Straníku**

V zájmovém území určeném a vyznačeném žadatelem **se nenachází** prostředky sítí elektronických komunikací v **majetku ČD - Telematiky a.s. nebo v majetku jiných vlastníků**, kteří pověřili správou svých sítí elektronických komunikací ČD - Telematiku a.s. a zájmové území nezasahuje do ochranného pásma těchto sítí dle §102 zák. č.127/2005 Sb., o elektronických komunikacích.

**Vyjádření k prostředkům sítí elektronických komunikací Správy železnic s.o. ve správě ČD - Telematiky a.s. vám bude vyhotoveno samostatně.**

Na základě předložených dokladů a vzhledem ke vzájemné poloze průběhu sítí elektronických komunikací v majetku ČD - Telematiky a.s. nebo v majetku jiných vlastníků, kteří pověřili správou svých sítí elektronických komunikací ČD - Telematiku a.s. a území přímo ovlivněného stavebními pracemi udělujeme **SOUHLAS** k vydání jakéhokoliv správního rozhodnutí dle zákona 183/2006 Stavební zákon a následně s provedením prací v blízkosti prostředků sítí elektronických komunikací ve správě nebo majetku ČD - Telematiky a.s.

**Vyjádření pozbývá platnosti dne 13.9.2026**

Počet příloh: 1

ČD - Telematika a.s.  
Pernerova 2819/2a  
130 00 Praha 3

Žádost je možné podávat elektronicky na [vyjadreni.cdt.cz](http://vyjadreni.cdt.cz) nebo e-mailem na [helpdesk@cdt.cz](mailto:helpdesk@cdt.cz).

[www.cdt.cz](http://www.cdt.cz)

ČD - Telematika a.s. | akciová společnost | Korespondenční adresa: Pod Táborem 369/8a | 190 00 Praha 9 | tel.: +420 972 225 555

Sídlo společnosti: Pernerova 2819/2a | 130 00 Praha 3 | IČ: 61459445 | DIČ: CZ61459445 | Vedená u Městského soudu v Praze, spisová značka B 8938









ČD-TELEMATIKA

Ing. Jana Juhaňáková  
PROJEKTY VODAM s. r. o.  
Galašova 158  
753 01 Hranice

Číslo jednací 3202419827  
Datum 16.9.2024

Vyřizuje Jana Tatáková  
telefon +420972723500  
e-mail Jana.Tatakova@cdt.cz

Věc:

**Vyjádření k existenci sítí elektronických komunikací - Informace o poloze**

Název stavby: **Oprava vodojemu ve Straníku**

V zájmovém území určeném a vyznačeném žadatelem **se nenachází** prostředky sítí elektronických komunikací v majetku **Správy železnic s.o. ve správě ČD - Telematiky a.s.** a zájmové území nezasahuje do ochranného pásma těchto sítí dle §102 zák. č. 127/2005 Sb., o elektronických komunikacích.

**Vyjádření k prostředkům sítí elektronických komunikací v majetku ČD - Telematiky a.s. nebo v majetku jiných vlastníků, kteří pověřili správou svých sítí elektronických komunikací ČD - Telematiku a.s., vám bude vyhotoveno samostatně.**

**Vyjádření pozbývá platnosti dne 16.9.2026**

**Další upřesňující podmínky:**

V zájmovém prostoru se nenachází inženýrské sítě ani zařízení v naší správě.

Nedodržení těchto podmínek je hrubým porušením právní povinnosti podle zákona 183/2006 Stavební zákon, zákona 127/2005 Sb., o elektronických komunikacích a zákona 266/1994 Sb., o drahách.

**Počet příloh: 1**

ČD - Telematika a.s.  
Pernerova 2819/2a  
130 00 Praha 3

Žádost je možné podávat elektronicky na [vyjadreni.cdt.cz](mailto:vyjadreni.cdt.cz) nebo e-mailem na [helpdesk@cdt.cz](mailto:helpdesk@cdt.cz).

[www.cdt.cz](http://www.cdt.cz)

ČD - Telematika a.s. | akciová společnost | Korespondenční adresa: Pod Tábořem 369/8a | 190 00 Praha 9 | tel.: +420 972 225 555

Sídlo společnosti: Pernerova 2819/2a | 130 00 Praha 3 | IČ: 61459445 | DIČ: CZ61459445 | Vedená u Městského soudu v Praze, spisová značka B 8938







---

ŽADATELPROJEKTY VODAM s.r.o.

---

NAŠE ZNAČKA

0102211112

VYŘÍZENO DNE

12.09.2024

**Sdělení o existenci energetického zařízení, telekomunikačního zařízení nebo zařízení technické infrastruktury společnosti ČEZ Distribuce, a. s., pro akci:**

**Oprava vodojemu ve Straníku**

Vážený zákazníku,

dovolujeme si reagovat na Vaši žádost číslo 0102211112 ze dne 12.09.2024 o sdělení o existenci energetického zařízení, telekomunikačního zařízení nebo zařízení technické infrastruktury. Na Vámi uvedeném zájmovém území se **nenachází energetické zařízení, telekomunikační zařízení nebo zařízení technické infrastruktury v majetku společnosti ČEZ Distribuce, a. s.**

Zároveň si Vás dovoluujeme upozornit, že se v zájmovém území může nacházet energetické zařízení, telekomunikační zařízení nebo zařízení technické infrastruktury, které není v majetku společnosti ČEZ Distribuce, a. s.

Toto sdělení je platné do 12.03.2025.

V souvislosti s výše uvedeným si Vás dovoluujeme upozornit, že uvedené sdělení včetně jeho příloh představuje skutečnosti tvořící obchodní tajemství společnosti ČEZ Distribuce, a. s. Poskytnuté informace jsou dále také důvěrnými informacemi a obchodně citlivými informacemi společnosti ČEZ Distribuce, a. s. Z výše uvedených důvodů si Vás proto společnost ČEZ Distribuce, a. s. dovoluje upozornit, že s poskytnutými informacemi je potřeba nakládat dle platných právních předpisů, v opačném případě se vystavujete postihu ve smyslu platné právní úpravy. V této souvislosti si Vás dále dovoluujeme upozornit, že požadované informace nesmí být předány, sděleny, využity, zpřístupněny, či jiným způsobem postoupeny na jakoukoli třetí osobu bez předchozího prokazatelného souhlasu společnosti ČEZ Distribuce, a. s. Informace o existenci energetického zařízení, telekomunikačního zařízení a zařízení technické infrastruktury mohou být využity pouze pro účel, pro který byly vyžádány.

S pozdravem

**ČEZ Distribuce, a. s.**

Děčín, Děčín IV-Podmokly

Teplická 874/8

PSČ 405 02

IČ: 24729035

**Přílohy**

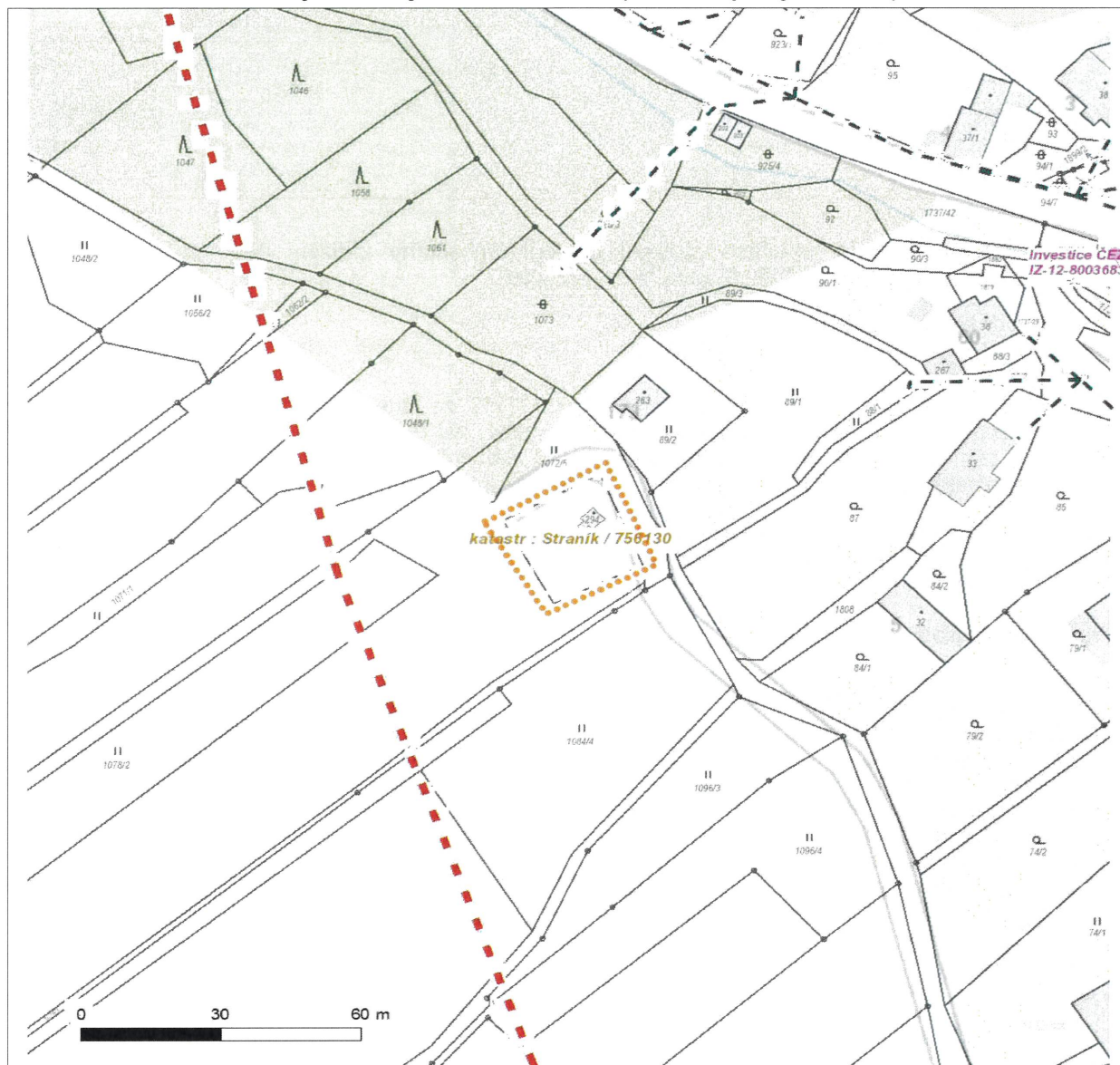
Situační výkres zájmového území



Platí pouze se sdělením číslo 0102211112.















Zakreslené polohy zařízení v příloze jsou pouze informativní.


## Situační výkres zájmového území (klad mapových listů)



Není-li zobrazena katastrální mapa, zadejte žádost znovu. Katastrální mapa je generována prostřednictvím externí WMS služby, jejíž provoz nezajišťuje společnost ČEZ Distribuce, a. s.

### LEGENDA

 Podzemní vedení NN do 1 kV	 Stanice do 52 kV - stožárová	 Nadzemní síť pro elektronickou komunikaci
 Nadzemní vedení NN do 1 kV	 Stanice do 52 kV - zděná	 Podzemní síť pro elektronickou komunikaci
 Podzemní vedení VN do 35 kV	 Transformovna (nad 52 kV)	 HDPE trubka
 Nadzemní vedení VN do 35 kV	 Prohibující investice ČEZ Distribuce	 Souběhy sítí pro elektronickou komunikaci s energetickými sítěmi:
 Podzemní vedení VVN 110 kV	 Stanice ČEZ Distribuce ve výstavbě	 Souběh s podzemním vedením NN do 1 kV
 Nadzemní vedení VVN 110 kV	 Zařízení ČEZ Distribuce ve výstavbě	 Souběh s nadzemním vedením NN do 1 kV
 NN přívod odběratele	 Hranice katastrálního území	 Souběh s podzemním vedením VN do 35 kV
 Zařízení technické infrastruktury		 Souběh s nadzemním vedením VN do 35 kV
 Cizí energetické vedení		 Souběh s podzemním vedením VVN 110 kV
 Zájmové území		 Souběh s nadzemním vedením VVN 110 kV



---

ŽADATEL  
PROJEKTY VODAM s.r.o.

---

NAŠE ZNAČKA  
0700891790

VYŘIZUJE / LINKA

VYŘÍZENO DNE  
12.09.2024

---

**Sdělení o existenci komunikačního vedení společnosti ČEZ ICT Services, a. s.**

Název akce: **Oprava vodojemu ve Straníku**

Účel: **Řízení pro povolení stavby**

Vážený zákazníku,  
dovolujeme si reagovat na Vaši žádost číslo 0700891790 ze dne 12.09.2024, která se týkala sdělení o existenci komunikačního zařízení na Vámi určeném zájmovém území.

Dle vědomí společnosti ČEZ ICT Services, a. s., se na Vámi vymezeném zájmovém území:  
**nenachází komunikační zařízení v majetku společnosti ČEZ ICT Services, a. s.**

Zároveň si Vás dovoluujeme upozornit, že není vyloučeno, že se ve Vámi vymezeném zájmovém území nachází jiné zařízení, které není v majetku společnosti ČEZ ICT Services, a. s.

Toto sdělení je platné do 12.09.2025.


V souvislosti s výše uvedeným si Vás dovoluujeme upozornit, že sdělení o existenci či neexistenci sítě představuje skutečnosti tvořící obchodní tajemství společnosti ČEZ ICT Services, a. s. Poskytnuté informace jsou dále také důvěrnými informacemi společnosti ČEZ ICT Services, a. s. Z výše uvedených důvodů si Vás proto společnost ČEZ ICT Services, a. s., dovoluje upozornit, že s poskytnutými informacemi je potřeba nakládat dle platných právních předpisů, v opačném případě se vystavujete postihu ve smyslu platné právní úpravy. V této souvislosti si Vás dovoluujeme rovněž upozornit, že požadované informace nesmí být předány, sděleny, využity, zpřístupněny, či jiným způsobem postoupeny na jakoukoli třetí osobu bez předchozího prokazatelného souhlasu společnosti ČEZ ICT Services, a. s. Informace o existenci sítě mohou být využity pouze pro účel, pro který byly vyžádány.

**ČEZ ICT Services, a. s.**

Praha, Praha 4  
Duhová 1531/3  
PSČ 140 53  
IČ: 26470411

**Přílohy**

Situační výkres zájmového území



Platí pouze se sdělením číslo 0700891790.

Zakreslené polohy zařízení v příloze jsou pouze informativní.

### Situační výkres zájmového území



#### LEGENDA

- |                                   |                                |
|-----------------------------------|--------------------------------|
| ■ ■ ■ ■ ■ Nadzemní optické vedení | ■ ■ ■ Radioreléový spoj vzduch |
| — Podzemní optické vedení         | ..... Zájmové území            |
| - - - Nadzemní metalické vedení   | == Hranice katastrálního území |
| — Podzemní metalické vedení       |                                |





---

ŽADATEL  
PROJEKTY VODAM s.r.o.

---

NAŠE ZNAČKA  
0201779583

VYŘIZUJE / LINKA

VYŘÍZENO DNE  
12.09.2024

---

**Sdělení o existenci komunikačního vedení společnosti Telco Pro Services, a. s.**

Název akce: **Oprava vodojemu ve Straníku**

Účel: **Řízení pro povolení stavby**

Vážený zákazníku,  
dovolujeme si reagovat na Vaši žádost číslo 0201779583 ze dne 12.09.2024, která se týkala sdělení o existenci komunikačního zařízení na Vámi určeném zájmovém území.

Dle vědomí společnosti Telco Pro Services, a. s., se na Vámi vymezeném zájmovém území:  
**nenachází komunikační zařízení v majetku společnosti Telco Pro Services, a. s.**

Zároveň si Vás dovoluujeme upozornit, že není vyloučeno, že se ve Vámi vymezeném zájmovém území nachází jiné zařízení, které není v majetku společnosti Telco Pro Services, a. s.

Toto sdělení je platné do 12.09.2025.

V souvislosti s výše uvedeným si Vás dovoluujeme upozornit, že sdělení o existenci či neexistenci sítě představuje skutečnosti tvořící obchodní tajemství společnosti Telco Pro Services, a. s. Poskytnuté informace jsou dále také důvěrnými informacemi společnosti Telco Pro Services, a. s. Z výše uvedených důvodů si Vás proto společnost Telco Pro Services, a. s., dovoluje upozornit, že s poskytnutými informacemi je potřeba nakládat dle platných právních předpisů, v opačném případě se vystavujete postihu ve smyslu platné právní úpravy. V této souvislosti si Vás dovoluujeme rovněž upozornit, že požadované informace nesmí být předány, sděleny, využity, zpřístupněny, či jiným způsobem postoupeny na jakoukoli třetí osobu bez předchozího prokazatelného souhlasu společnosti Telco Pro Services, a. s. Informace o existenci sítě mohou být využity pouze pro účel, pro který byly vyžádány.


S pozdravem

**Telco Pro Services, a. s.**

Praha, Praha 4  
Duhová 1531/3  
PSČ 140 00  
IČ: 29148278

**Přílohy**

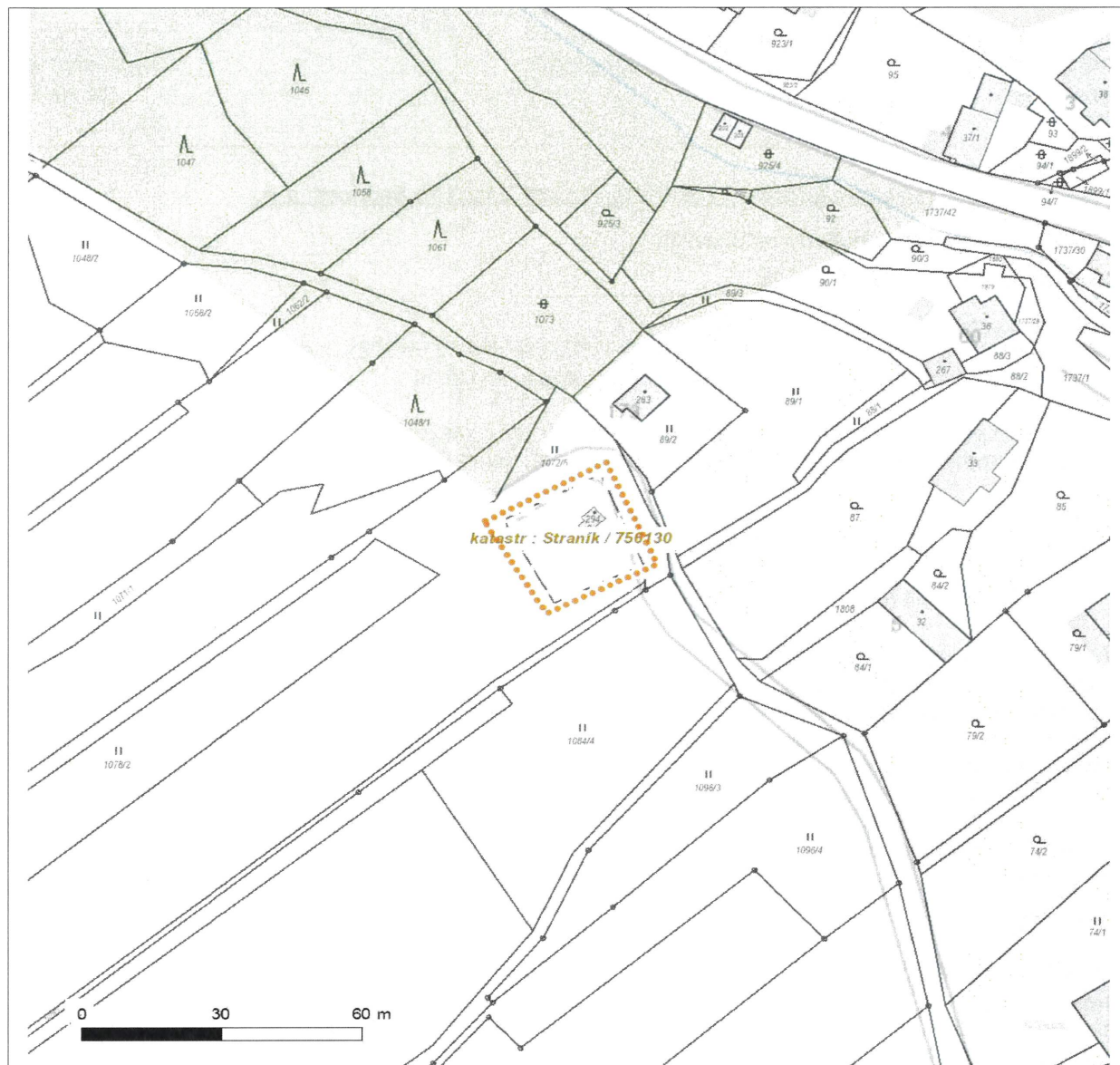
Situační výkres zájmového území



Platí pouze se sdělením číslo 0201779583.


Zakreslené polohy zařízení v příloze jsou pouze informativní.

### Situační výkres zájmového území



#### LEGENDA

- |                                     |                                       |
|-------------------------------------|---------------------------------------|
| ■ ■ ■ ■ ■ Nadzemní optické vedení   | ■ ■ ■ ■ ■ Radioreléový spoj vzduch    |
| — — — — — Podzemní optické vedení   | ● ● ● ● ● Zájmové území               |
| - - - - - Nadzemní metalické vedení | ▬ ▬ ▬ ▬ ▬ Hranice katastrálního území |
| — — — — — Podzemní metalické vedení |                                       |



---

ŽADATEL  
PROJEKTY VODAM s.r.o.

---

NAŠE ZNAČKA  
1100161551

VYŘIZUJE / LINKA

VYŘÍZENO DNE  
12.09.2024

---

**Sdělení o existenci komunikačního vedení společnosti Telco Infrastructure, s.r.o.**

Název akce: **Oprava vodojemu ve Straníku**

Účel: **Řízení pro povolení stavby**

Vážený zákazníku,

dovolujeme si reagovat na Vaši žádost číslo 1100161551 ze dne 12.09.2024, která se týkala sdělení o existenci komunikačního zařízení na Vámi určeném zájmovém území.

Dle vědomí společnosti Telco Infrastructure, s.r.o. se na Vámi vymezeném zájmovém území:  
**nenachází komunikační zařízení v majetku společnosti Telco Infrastructure, s.r.o.**

Rovněž upozorňujeme, že není vyloučeno, že se ve Vámi vymezeném zájmovém území nachází jiné zařízení, které není v majetku společnosti Telco Infrastructure, s.r.o.

Toto sdělení je platné do 12.09.2025.

Sdělení o existenci či neexistenci sítí představuje skutečnosti tvořící obchodní tajemství společnosti Telco Infrastructure, s.r.o. Poskytnuté informace jsou dále také důvěrnými informacemi společnosti Telco Infrastructure, s.r.o. S poskytnutými informacemi je potřeba nakládat dle platných právních předpisů, v opačném případě se vystavujete postihu ve smyslu platné právní úpravy. Požadované informace nesmí být předány, sděleny, využity, zpřístupněny, či jiným způsobem postoupeny na jakoukoli třetí osobu bez předchozího prokazatelného souhlasu společnosti Telco Infrastructure, s.r.o. Informace o existenci sítí mohou být využity pouze pro účel, pro který byly vyžádány.

S pozdravem


**Telco Infrastructure, s.r.o.**

Praha, Praha 4  
Duhová 1531/3  
PSČ 140 00  
IČ: 08425817

**Přílohy**

Situační výkres zájmového území





Platí pouze se sdělením číslo 1100161551.

Zakreslené polohy zařízení v příloze jsou pouze informativní.

### Situační výkres zájmového území



#### LEGENDA

- |                                     |                                    |
|-------------------------------------|------------------------------------|
| ■ ■ ■ ■ ■ Nadzemní optické vedení   | ■ ■ ■ ■ ■ Radioreléový spoj vzduch |
| — Podzemní optické vedení           | ..... Zájmové území                |
| - - - - - Nadzemní metalické vedení | == Hranice katastrálního území     |
| — Podzemní metalické vedení         |                                    |



naše značka  
5003162387  
vyřizuje  
Jaroslav Kápička  
e-mail  
technici@gasnet.cz  
datum  
12.09.2024

PROJEKTY VODAM s. r. o.  
Galašova 158  
75301 Hranice

Věc:  
**Oprava vodojemu ve Stráníku**

K.ú. - p.č.: Stráník

Stavebník: Město Nový Jičín, Masarykovo nám. 1/1, 74101 Nový Jičín

Účel stanoviska: Povolení stavby - stavební režim (ÚR+SP)

GasNet, s.r.o., jako provozovatel distribuční soustavy (PDS) a technické infrastruktury, zastoupený GasNet Služby, s.r.o., vydává toto stanovisko:

V zájmovém území vyznačeném v příloze tohoto stanoviska, nejsou umístěna žádná provozovaná plynárenská zařízení a plynovodní přípojky ve vlastnictví nebo správě GasNet, s.r.o.. Mohou se zde nacházet plynárenská zařízení jiných vlastníků či správců, případně i dlouhodobě nefunkční/neprovozovaná plynárenská zařízení bez dostupných informací o jejich poloze a vlastnictví.

V rozsahu území vyznačeného v příloze souhlasíme s povolením stavby dle zákona 183/2006 Sb. ve znění pozdějších předpisů např. s vydáním územního rozhodnutí, zjednodušeným územním řízením, vydáním územního souhlasu, uzavřením veřejnoprávní smlouvy, ohlášením, stavebním povolením, veřejnoprávní smlouvou o provedení stavby nebo oznámením stavebního záměru s certifikátem autorizovaného inspektora.

V případě uzavření veřejnoprávní smlouvy nebude GasNet, s.r.o. ani GasNet Služby, s.r.o., jako zmocněnec GasNet, s.r.o., účastníkem územního ani stavebního řízení a nebudou uvedeni ve třetích osobách veřejnoprávní smlouvy.

Platí pouze pro území vyznačené v příloze tohoto stanoviska a to 24 měsíců ode dne jeho vydání.

Stanovisko bylo vygenerováno na základě vaší žádosti automaticky.

V případě dotčení pozemku v majetku společnosti GasNet, s.r.o. je třeba dále projednat smluvní vztah k tomuto pozemku. Kontakt na projednání naleznete na adrese [www.gasnet.cz/cs/kontaktni-system/](http://www.gasnet.cz/cs/kontaktni-system/), činnost "Smluvní vztahy - pozemky a budovy plynárenských zařízení", případně na Zákaznické lince GasNet 555 90 10 10.

**GasNet Služby, s.r.o.**

Plynárenská 499/1 • Zábřovice • 602 00 Brno • T 555 90 10 10 • [www.gasnet.cz](http://www.gasnet.cz)

IČ: 27935311 • DIČ: CZ27935311

**Zápis do obchodního rejstříku:** Krajský soud v Brně, sp. zn. C 57165, dne 26. 7. 2007

**Certificate of incorporation:** Regional Court in Brno, ref. number C 57165, on 26th July 2007

Zákaznická linka GasNet 555 90 10 10, [info@gasnet.cz](mailto:info@gasnet.cz), [www.gasnet.cz](http://www.gasnet.cz)





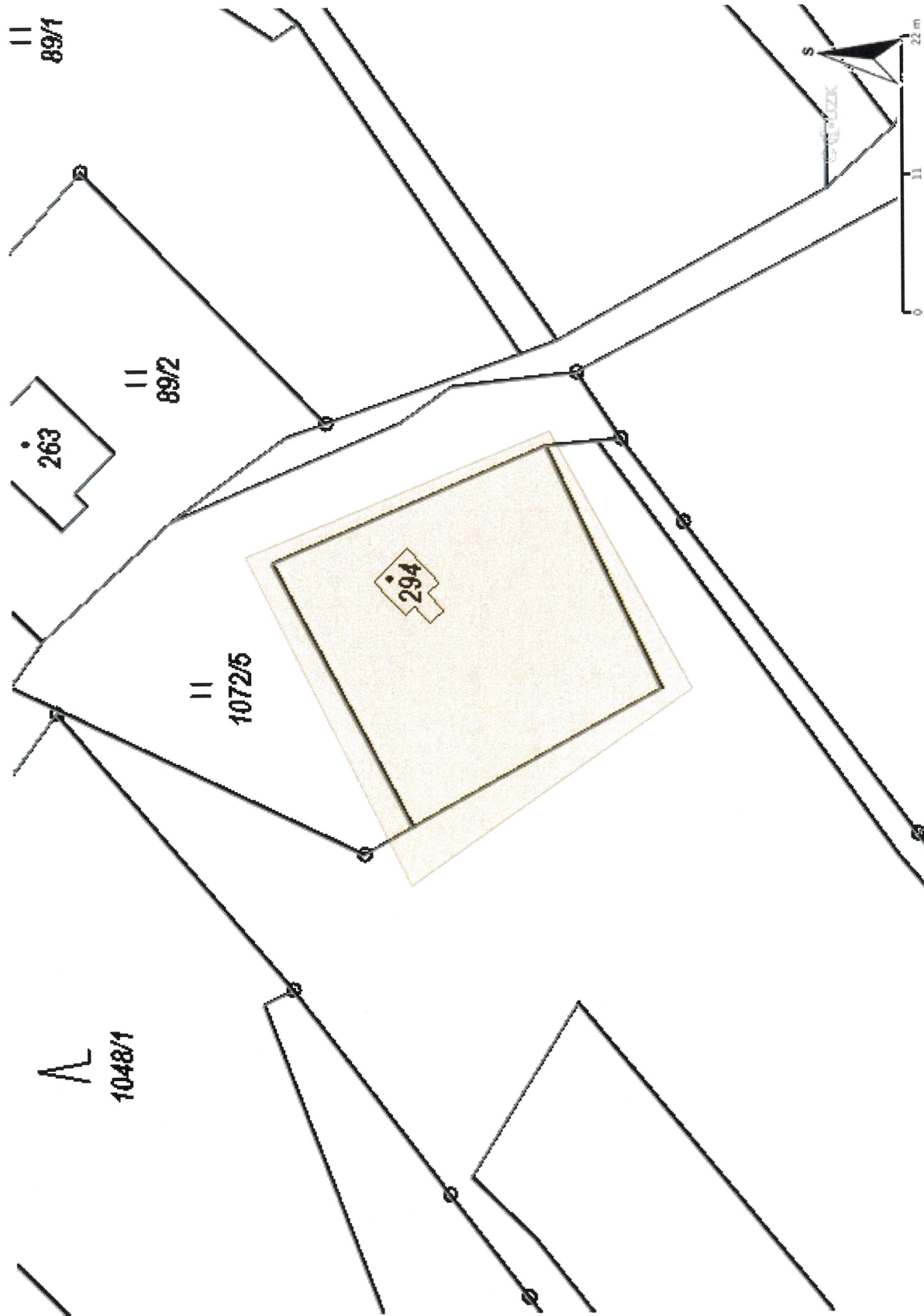
Za správnost a úplnost dokumentace předložené s žádostí včetně jejího souladu s platnými předpisy plně zodpovídá její zpracovatel. Stanovisko nenahrazuje případná další stanoviska k jiným částem stavby.

V případě další korespondence nebo jednání (např. změna stavby) uvádějte naši značku - 5003162387 a datum tohoto stanoviska. Kontakty jsou k dispozici na <https://www.gasnet.cz/cs/kontaktni-system/>.

GasNet, s.r.o.  
zastoupená společností GasNet Služby, s.r.o., IČ 27935311  
Jaroslav Kápička  
Vedoucí zpracování externích požadavků  
Odbor zpracování externích požadavků

Přílohy: Orientační zakres plynárenského zařízení

Provozovatel DS: GasNet, s.r.o.; Stavebník: Město Nový Jičín, Masarykovo nám. 1/1, 74101 Nový Jičín. K.ú.: Straník.



Legenda:

	linie plynovodu
	NTL
	STL
	VTL
	ve výstavbě, neuvedeno do provozu
	nefunkční
	plánovaná stavba před realizací
	ve výstavbě, neuvedeno do provozu
	regulační stanice
	ochranné zařízení
	kabel
	elektropřipojka
	kabel protikorozní ochrany
	anodové uzemnění
	stanice katodové ochrany
	pásmo vlivu anodového uzemnění SKAO
	neplynovodní zařízení
	technologie (linie/ bod/plocha)





PROJEKTY VODAM s.r.o.  
Ing. Jana Juhaňáková  
Galašova 158  
753 01 Hranice

Naše značka:  
9608/24/OVP/N

Datum:  
12.9.2024

Toto vyjádření je vydáváno ve smyslu zákona č. 458/2000 Sb. a zákona č. 283/2021 Sb.,  
má platnost 2 roky od data jeho vydání.

Věc: Oprava vodojemu ve Straníku

okres: Nový Jičín  
k.ú.: Straník

NEZASAHUJE do bezpečnostního pásma VTL plynovodu a ochranného pásma  
telekomunikačního vedení NET4GAS, s.r.o.

V další korespondenci uvádějte vždy číslo našeho vyjádření.

**NET4GAS, s.r.o.**  
Na Hřebenech II 1718/8, P.O.BOX 22  
140 21 Praha 4 - Nusle  
IČ: 27260364  
DIČ: CZ27260364 (43)

Aleš Novák  
Manažer, Dokumentace soustavy

Žádosti o vyjádření k VTL plynovodům a telekomunikačnímu vedení NET4GAS, s.r.o. zasílejte pomocí  
elektronické podatelny: [www.net4gas.cz](http://www.net4gas.cz) (Přepravní soustava - Žádost o vyjádření).



Příloha k vyjádření: 9608/24/OVP/N

### Seznam souřadnic předmětu vyjádření:

Souřadnice jsou uvedeny v souřadnicovém systému jednotné trigonometrické sítě katastrální (S-JTSK).

#### Polygon č. 1 / 1

Y [m]	X [m]
494606.371	1131567.823
494593.319	1131588.990
494571.975	1131578.759
494582.206	1131554.947
494606.019	1131567.823



PRO SPOLEČNÉ ZÁJITKY

Vyřizuje: Dundáček Petr

E-mail: petr.dundacek@t-mobile.cz

PROJEKTY VODAM s.r.o.  
Jana Juhaňáková  
Galašova 158, Hranice  
I-Město, 75301 Hranice  
75301 Hranice

Naše značka: E52330/24

V Praze dne: 12.9.2024

**Vyjádření a stanovení podmínek pro udělení souhlasu s umístěním stavby v ochranném pásmu sítě technické infrastruktury ( TI ) společnosti T-Mobile Czech Republic a.s.**

Vydané podle § 101 ZÁKONA Č. 127/2005 Sb., o elektronických komunikacích a o změně některých souvisejících zákonů ( zákon o elektronických komunikacích – dále jen ZEK ), ve znění pozdějších předpisů a §161 zákona č. 183/2006 Sb., o územním plánování a stavebním řádu ( stavební zákon) či dle dalších příslušných právních předpisů

**Věc: Oprava vodojemu ve Straníku**

Na základě předložených projektových podkladů dáváme **souhlasné stanovisko k vydání Územního souhlasu / rozhodnutí (Stavebního povolení) a následně souhlas s realizací stavby.**

Dle předložených dokladů nedojde ke kolizi s technickou infrastrukturou společnosti

**T-Mobile Czech Republic a.s.**

**Toto stanovisko má platnost 1 rok a nelze prodloužit. Po uplynutí platnosti zadejte žádost o nové stanovisko na:**  
<https://ochranasiti.t-mobile.cz/vyjadreni/>

**T-Mobile**  
T-Mobile Czech Republic a.s.  
Tomčikova 2144/1  
148 00 Praha 4  
IČ 649 49 681, DIČ CZ64949681

Ochrana sítí

Technologický úsek

**V další komunikaci nebo požadavku doplňujících dotazů, uvádějte do „Předmětu“ e-mailu vždy číslo jednací.**



Příloha č. 1

## Rekapitulace žádosti o vyjádření k existenci sítě elektronických komunikací

Číslo žádosti: **E52330/24**  
Název stavby / akce: **Oprava vodojem u ve Straníku**  
Datum podání žádosti: **12.9.2024**  
Poznámka: **jedná se o stavební úpravy stávajícího vodojem u v Novém Jičíně, Straníku**

### Žadatel

Firma / organizace: **PROJEKTY VODAM s.r.o.**  
IČ: **26821443**  
DIČ:  
Kontaktní osoba: **Jana Juhaňáková**  
Adresa: **Galašova 158, Hranice I-Město, 75301 Hranice**  
Město / obec: **Hranice**  
PSČ: **75301**  
Stát:  
E-mail: **juhanakova@vodam.cz**  
Telefonní číslo: **739257815**

### Stavebník

Firma / organizace: **Město Nový Jičín**  
Kontaktní osoba: **Kateřina Janečková**  
Adresa: **Masarykovo nám. 1/1, 74101 Nový Jičín**  
Město / obec: **Nový Jičín**  
PSČ: **74101**  
Stát:  
E-mail: **katarina.janeckova@novyjicin.cz**  
Telefonní číslo: **556768368**

### Stavba

Výška nad terénem (metry): **8 m**  
Projektant: **Projekty Vodam s. r. o.**  
Druh stavby: **Technická infrastruktura - vodovody, kanalizace, plyn**  
Hodnota projektu: **3 mil. Kč**  
Měsíc zahájení stavby: **05/2025**  
Měsíc ukončení stavby: **12/2025**

### Odeslání stanoviska

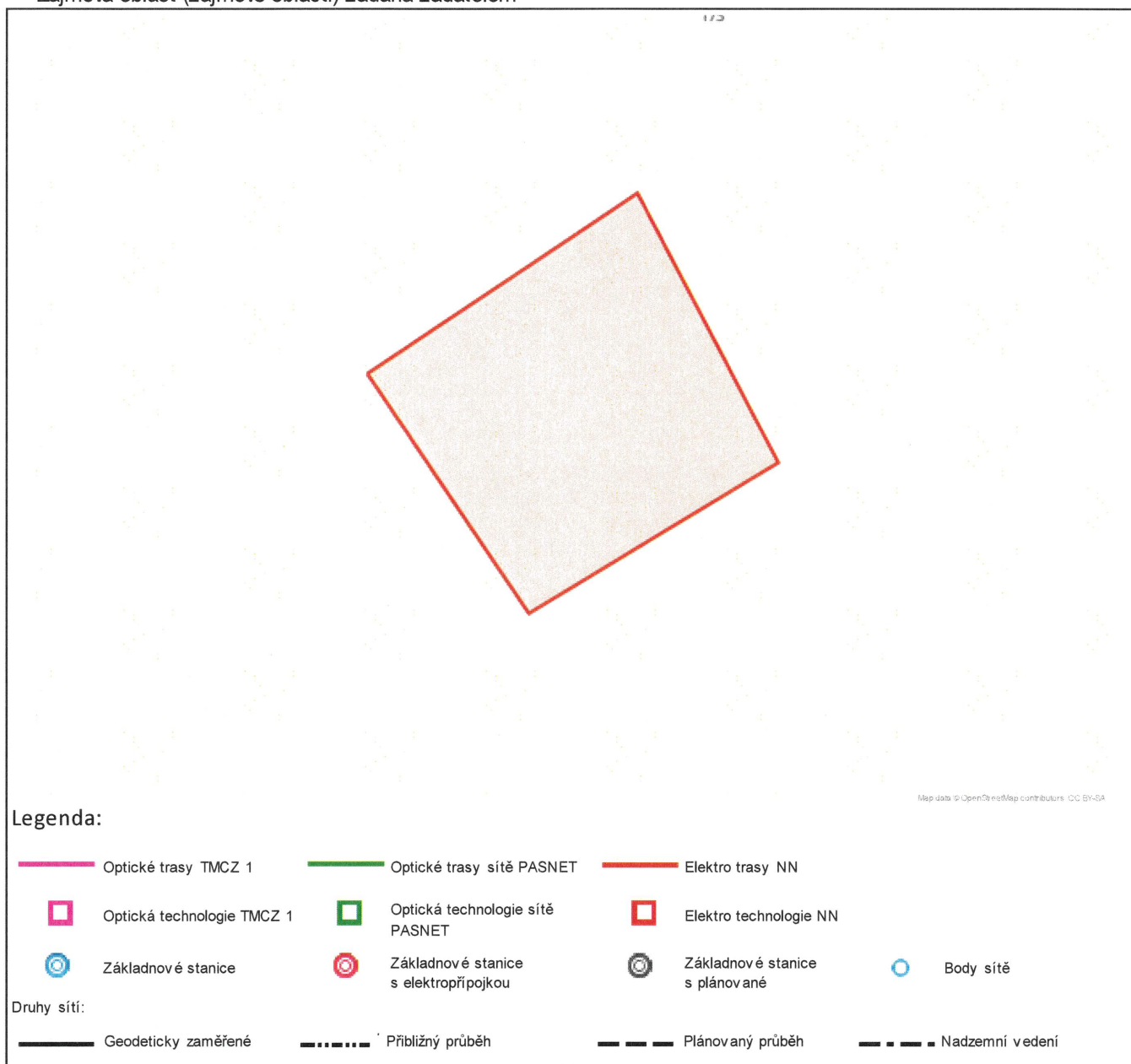
E-mail: **juhanakova@vodam.cz**



Příloha č. 2

## Situační plánek

Zájmová oblast (zájmové oblasti) zadaná žadatelem



Geometrie zájmové oblasti (zájmových oblastí) žádosti ve formátu WKT a souřadnicovém systému S-JTSK. Zkopírováním textu lze geometrii zobrazit v jakémkoli softwaru podporujícím formát WKT.

POLYGON((-494606.059440036 -1131567.66209029,-494594.150081172 -1131589.13416269,-494571.743990089 -1131578.3192665,-494581.688749763 -1131554.49740979,-494606.059440036 -1131567.66209029))







**PROJEKTY VODAM s.r.o.**  
**Ing. Jana Juhaňáková**  
**Galašova 158**  
**753 01 Hranice - Hranice I-Město**

V Praze, 12.9.2024

Naše zn.: **240912-1428735187**

Věc: vyjádření k žádosti k akci "**Oprava vodojemu ve Straníku**"

Společnost Vodafone Czech Republic a.s. (dále jen „Vodafone“), se sídlem Praha 5, náměstí Junkových 2, IČ: 25788001, zapsaná dne 13.8. 1999 v obchodním rejstříku vedeném Městským soudem v Praze pod spisovou značkou B.6064 a společnost Vantage Towers, s.r.o. se sídlem Závěšova 502/5, Nusle, 140 00 Praha 4, zapsaná v obchodním rejstříku vedeném u Městského soudu v Praze pod sp. zn. C 330005, IČO: 09056009, DIČ: CZ09056009 zastoupená Vodafone na základě plné moci Vám sděluje, že dle Vámi podané žádosti ze dne **12.9.2024**, která je nedílnou součástí tohoto vyjádření,

**souhlasí s realizací projektu.**

Ve Vámi zadaném zájmovém území a v uvedené výšce (výška stavby: 8 m, výška jeřábu: 0 m) se nenachází žádné podzemní ani nadzemní vedení.

Platnost vyjádření je **1 rok** od data vydání. Vyjádření je platné pouze v rámci předmětného projektu a pro důvod vydání vyjádření stanovený žadatelem v žádosti.

Vyjádření pozbývá platnosti uplynutím doby platnosti, změnou rozsahu zájmového území i změnou důvodu vydání vyjádření uvedeného v žádosti, to vše v závislosti na tom, která ze skutečností rozhodná pro pozbytí platnosti tohoto vyjádření nastane nejdříve. Po skončení platnosti si musíte podat novou žádost na adrese <https://zadostovyjadeni.vodafone.cz/>.

S pozdravem

v.z. Nora Hlásenská  
Vodafone Czech Republic a. s.  
náměstí Junkových 2808/2  
150 00 Praha 5

Tel.: 775012847  
E-mail: nora.hlasenska1@vodafone.com



**Seznam příloh/přiložených souborů:**  
Zadost\_240912-1428735187.pdf

Strana 1/1, vyjádření k žádosti č. 240912-1428735187

Vodafone Czech Republic a.s.  
Náměstí Junkových 2  
155 00 Praha 5

Vodafone péče o zákazníky: 800 77 00 77  
IČO: 25788001, DIČ: CZ25788001  
vodafone.cz

Společnost zapsaná v obchodním rejstříku vedeném Městským soudem v Praze, oddíl B, vložka 6064.



První zelená síť



# Žádost o vyjádření k existenci sítí č. 240912-1428735187

## Identifikační údaje žadatele / stavebníka

Typ: Právnícká osoba  
IČO: 00298212  
Firma: Město Nový Jičín  
Jméno: Kateřina  
Příjmení: Janečková  
Telefon: +420 556 768 368  
E-mail: katerina.janeckova@novyjicin.cz

## Adresa sídla/bydliště

Ulice: Masarykovo nám.  
Č.p. (č.ev.) / č.o.: 1 / 1  
Obec: Nový Jičín  
PSČ: 74101

## Identifikační údaje zástupce žadatele /stavebníka

Typ: Právnícká osoba  
IČO: 26821443  
Firma: PROJEKTY VODAM s.r.o.  
Titul: Ing.  
Jméno: Jana  
Příjmení: Juhaňáková  
Telefon: +420 739 257 815  
E-mail: juhanakova@vodam.cz

## Adresa sídla/bydliště



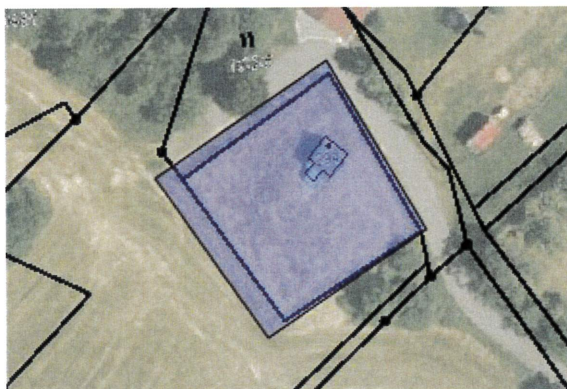
Ulice: Galašova  
Č.p. (č.ev.) / č.o.: 158  
Obec: Hranice - Hranice I-Město  
PSČ: 75301

### Důvod žádosti o vyjádření

Název stavby: Oprava vodojemu ve Straníku  
Typ stavby: Stavba výšky do 10 m nad zemí  
Stupeň žádosti: DÚR+DSP (Dokumentace pro společné územní rozhodnutí a stavební povolení)  
Žadatelovo označení: Oprava vodojemu ve Straníku  
Popis stavby / doplňující informace: jedná se o stavební úpravy stávajícího vodojemu v Novém Jičíně, Straníku  
Výška stavby: 8 m  
Výška jeřábu: 0 m  
Seznam příloh: PD\_A\_B\_C.pdf  
PD\_D.pdf

### Zájmové území

Kresba 1:



Dotčené KÚ: Straník (756130)

Definice ve formátu Well-known Text (WKT):

POLYGON((-494606.95 -1131567.1,-494595 -1131589.57,-494572.62 -1131578.36,-494582.68 -1131554.88,-494606.95 -1131567.1))

Datum: 12.9.2024

Zadáno: <https://zadostovyjadreni.vodafone.cz/>

Informace podle zákona č. 127/2005 Sb., o elektronických komunikacích, nařízením 2016/679 o ochraně fyzických osob v souvislosti se zpracováním osobních údajů a o volném pohybu těchto údajů a o zrušení směrnice 95/46/ES (obecné nařízení o ochraně osobních údajů) a dalšími souvisejícími právními předpisy.

Společnost Position s.r.o., se sídlem Londýnská 665/45, 120 00 Praha 2, IČ 26422816, zapsaná v obchodním rejstříku vedeném Městským soudem v Praze, oddíl C, vložka 81053 („Position“) a společnost Vodafone Czech Republic s., se sídlem nám. Junkových 2808/2, 155 00 Praha 5, IČ 25788001, zapsaná v obchodním rejstříku vedeném Městským soudem v Praze, oddíl B, vložka 6064 („Vodafone“) Vás tímto informují, že shromážděné osobní údaje v rozsahu Vaše jméno, příjmení, bydliště, e-mailová adresa a telefonní číslo bude společnost Vodafone, jako správce, a společnost Position, jako zpracovatel, zpracovávat za účelem jejich použití při realizaci povinností v souvislosti se žádostí o stanovisko nebo vyjádření pro řízení podle zákona č. 183/2006 Sb., o územním plánování a stavebním řádu (stavební zákon), a to automatizovaným způsobem nebo v tištěné podobě s tím, že Vaše osobní údaje nebudou zpřístupněny jiným osobám.

Vaše osobní údaje poskytujete dobrovolně a tento souhlas můžete kdykoliv odvolat.

Podrobné informace o ochraně soukromí ve společnosti Vodafone, a to včetně uplatnění vašich práv subjektu údajů naleznete na webu <https://www.vodafone.cz/o-vodafone/ke-stazeni/ochrana-soukromi/>.



# OBEC HODSLAVICE

742 71 Hodslavice č.p. 211

VÁŠ DOPIS ZNAČKY: E-MAIL  
ZE DNE: 15.1.2025  
NAŠE ZNAČKA: HOD 004-03-02.02\_1/2025  
VYŘIZUJE: Pavel Vanduch  
TEL.: +420 792 656 906  
E-MAIL: [stavebnitechnik@hodslavice.cz](mailto:stavebnitechnik@hodslavice.cz)  
DATUM: 03.2.2025

**PROJEKTY VODAM s.r.o.**  
Galašova 158  
753 01 Hranice  
Ing. Jana Juhaňáková  
Mob: 739 257 815  
E-mail: [juhanakova@vodam.cz](mailto:juhanakova@vodam.cz)

**Věc: Vyjádření k projektové dokumentaci**

**Akce: Oprava vodojemu ve Straníku**

Stavebník: Město Nový Jičín, Masarykovo náměstí 1/1, 741 01 Nový Jičín

Účel: DÚR + DSP

Obec Hodslavice, jako předpokládaný provozovatel vodojemu ve Straníku, sděluje k předložené dokumentaci, že připomínky vznesené v rámci našeho vyjádření ze dne 13.12.2024 byly zapracovány do dokumentace pro společné povolení, případně budou dle vyjádření projektanta zapracovány do dalšího stupně PD – dokumentace pro provedení stavby (DPS).

Na základě výše uvedených skutečností **souhlasí** obec Hodslavice (jako provozovatel tohoto zařízení) s vydáním povolení na tuto stavbu.

.....  
Ing. Pavel Vanduch  
stavební technik  
Obec Hodslavice

